



COMUNE DI ORMELLE

**PPCC**

# PIANO DI PROTEZIONE CIVILE COMUNALE



## Relazione Generale



**RES Ambiente s.r.l.**

Via Matteotti, 42/A – 31015 Conegliano (TV)  
tel. +39(0)438 1895534

[www.resambiente.it](http://www.resambiente.it) - [protezionecivile@resambiente.it](mailto:protezionecivile@resambiente.it)

IL SINDACO

**Dr. ANDREA  
MANENTE**

PROGETTISTA

Ing. A. Ghizzo

SOSTITUISCE  
2011

COMPILATORE

MODIFICA N°

CODICE

FILE

DATA REDAZIONE

2021



## SOMMARIO

CAPITOLO 1_ATTI e NORME.....	1
Atti Amministrativi.....	2
Inquadramento Normativo.....	4
Riepilogo della Gestione_CRONOLOGIA ATTI DEL PIANO.....	6
Riepilogo della Gestione_Elenco Eventi Amministrativi (qualificati e non).....	7
Riepilogo della Gestione_Bilancio dello Scambio Informatico.....	8
CAPITOLO 2_INQUADRAMENTO OPERATIVO.....	9
Introduzione.....	10
Struttura Piano.....	13
Codifica Struttura_Elenco_Procedure.....	14
Codifica Struttura_Elenco_Rischi.....	16
Codifica Struttura_FUNZIONI di SUPPORTO.....	17
Codifica Struttura_Matrice_RISCHIO_PROCEDURE.....	18
Codifica Struttura_STATO Evento.....	20
Interrelazioni.....	21
Attività di prevenzione.....	24
Validità ed efficienza.....	26
CAPITOLO 3_CARATTERISTICHE TERRITORIALI E ANTROPICHE.....	28
Caratteristiche_Fisiche.....	29
Caratteristiche_Antropiche_Residenti.....	32
Caratteristiche_Antropiche_Addetti.....	34
Schede del Piano_Risorse e Minacce.....	35
Schede del Piano_Elenco Risorse Umane per Tipologia e Fonte.....	54
Disabili.....	55
CAPITOLO 4_INDIVIDUAZIONE DEI RISCHI.....	56
INDIVIDUAZIONE DEI RISCHI.....	57
INDIVIDUAZIONE DEI RISCHI_Criteri di Indagine.....	61
INDIVIDUAZIONE DEI RISCHI_Struttura delle Procedure di Emergenza_Meteo-Esondaz.....	66
INDIVIDUAZIONE DEI RISCHI_Struttura delle Procedure di Emergenza_Sanitaria-COV.....	70
INDIVIDUAZIONE DEI RISCHI_Struttura delle Azioni.....	74
CAPITOLO 5_ORGANIZZAZIONE.....	109
COM.....	110
COC - Sede.....	112
COC - Planimetrie.....	113
COC - Certificati-Asseverazione.....	114
COC - Certificati-Collaudò.....	115
COC - Certificati-Integrazione_Collaudò.....	119
Sistema Comunicazione.....	120
Informazione Popolazione.....	121
Aree Emergenza_Dimensionamento.....	122
Aree Emergenza_Sostenibilità_e Idoneità_Sito.....	127
Aree Emergenza_SCHEDA_p0102011_AreeAttesa.....	129
Aree Emergenza_SCHEDA_p0102021_AreeRicovero.....	132
Aree Emergenza_SCHEDA_p0102031_AreeAmmassamento.....	136
Aree Emergenza_Estratto Cartografico.....	137
Aree Emergenza_Indicatori Idoneità.....	138
Aree Emergenza_Modello-di-Rilevazione-degli-Indicatori.....	139
CAPITOLO 6_PROCEDURE DI EMERGENZA.....	141
Modello d'Intervento Generale.....	142
Introduzione Generale.....	149
QuadroSinottico_RISCHI_SOTTOSISTEMI TERRITORIALI_Mappatura.....	150
Scenario_di_Rischio_Struttura.....	151
Rischio Meteo_Introduzione Generale.....	153
Rischio Idraulico_Introduzione Generale.....	154
Rischio Incendi Boschivi_Introduzione Generale.....	155
Rischio Sismico_Introduzione Generale.....	156
RischioTrasportoMerci_Introduzione Generale.....	157
Rischio Blackout elettrico_Introduzione Generale.....	158
PEE-PS_Introduzione Generale.....	159
CAPITOLO 7_ALLEGATI.....	161

## SOMMARIO

CLASSI Attive e Criteri di individuazione dei REFERENTI delle Schede.....	162
Note a margine.....	171
Convenzioni.....	175
Calendario_Manifestazioni_Pubbliche.....	176
Inconsistenze_Cartografia_Anagrafe(Numeri_Civici).....	178
CAPITOLO 8_CARTOGRAFIA.....	192
Tecnica di Realizzazione delle Cartografie Tematiche.....	193
Elenco Elaborati Cartografici (generati).....	195
CAPITOLO 09 MODULISTICA.....	198
Modulistica Introduzione Generale.....	199
Modulistica_MACCHINA ORGANIZZATIVA.....	201
Attivazione di reperibilità.....	202
Attivazione Centro Operativo Comunale (COC).....	203
Attivazione Sala Operativa.....	204
Richiesta Attivazione_Funzioni_Supporto.....	205
Conferma reperibilità Funzione di Supporto.....	206
Convocazione Associazioni Volontariato.....	207
Richiesta Attivazione Volontariato.....	208
Modulistica_COMUNICAZIONI.....	209
Comunicazione stato di allerta.....	210
Comunicazione interruzione servizi (CLE).....	211
Comunicazione interruzione FUNZIONI (CLE).....	212
Comunicazione del Responsabile Comunale di PC al Sindaco.....	213
Nota informativa sulle attività in corso.....	214
Modulistica_ADEMPIMENTI_AMMINISTRATIVI.....	215
Scheda_Rilevamento danni.....	216
Richiesta dati Referente di scheda del Piano.....	217
Verbale_Esercitazione(standard).....	218
Verbale Esercitazione_Scuole.....	221
Verbale Esercitazione_Manifestazioni_Pubbliche.....	224
Note_di_compilazione_scheda_accreditamento.....	226
Scheda_accreditamento.....	228
Attestato_Intervento_Org_Vol_art_10_DPR_194_2001.....	230
AttestatoImpiego_art_10_DPR_194_2001.....	231
Modello_autocertificazione_Mezzi_e_Materiali.....	232
Verbale delle Attività svolte.....	233
CAPITOLO 10 RUBRICHE.....	235
RUBRICA GENERALE (referenti).....	236
RUBRICA MEMBRI COC - RESPONSABILI F.Supporto.....	251
CAPITOLO 11_GLOSSARIO.....	258
Glossario e Acronimi.....	259



**PAGINA**

**INTENZIONALMENTE**

**IN BIANCO**



**PAGINA**

**INTENZIONALMENTE**

**IN BIANCO**



ULTIMA APPROVAZIONE

COPIA

COPIA



Deliberazione N° 50  
in data 19/12/2011

COMUNE DI ORMELLE  
PROVINCIA DI TREVISO

**Verbale di Deliberazione del Consiglio Comunale**  
**Adunanza di prima convocazione - seduta pubblica**

Oggetto: **APPROVAZIONE DEL "PIANO COMUNALE DI PROTEZIONE CIVILE"**

L'anno **duemilaundici**, addì **diciannove** del mese di **dicembre** alle ore **20.30**, nella Residenza Municipale per riunione di Consiglio, per determinazione del Sindaco, con inviti diramati in tempo utile, si è riunito il Consiglio Comunale. Eseguito l'appello, risultano:

1. MANENTE ANDREA
2. RUFFONI CLAUDIO
3. LORENZON MAURO
4. CARRER FEDERICA
5. ZANELLA GIANNI
6. BOCCATO MORENO
7. Busetto DOMENICA
8. GEROTTO LUCA
9. FELETTO VIOLA
10. PAGOT GIORGIO
11. FELTRIN DORIS
12. FACCHIN CARLA
13. FURLANETTO LORENZO
14. NEGRO MORENO
15. MARCHETTO LUIGI
16. MAGRO GIANCARLO
17. MURONI ROBERTO

Presenti	Assenti
X	
X	
X	
X	
X	
X	
X	
X	
	X
X	
X	
	X
X	
X	
	X
X	
	X
13	4

Assiste alla seduta la Sig.ra Viviani Antonella Segretario del Comune.

Il Sig. MANENTE ANDREA, nella sua qualità di Sindaco, constatato legale il numero degli intervenuti, dichiara aperta la seduta e, previa designazione a Scrutatori dei Consiglieri ---, invita il Consiglio a discutere e deliberare sull'oggetto sopraindicato, compreso nell'odierna adunanza.



 <p><b>Protezione Civile</b></p>	<p><b>PIANO COMUNALE DI PROTEZIONE CIVILE</b> <b>RELAZIONE GENERALE</b></p>	<p><b>Modello: RG</b> <b>Capitolo: 01</b></p> <p><b>Revisione: 0</b></p> <p><b>Compilatore:</b> </p>
---	---	---

## INQUADRAMENTO NORMATIVO

### DECRETO LEGISLATIVO N.1 DEL 2 GENNAIO 2018: CODICE DELLA PROTEZIONE CIVILE

#### Capo VII

#### Norme transitorie, di coordinamento e finali

#### Art. 47

#### Coordinamento dei riferimenti normativi

1. Tutti i riferimenti alla legge 24 febbraio 1992, n. 225 e ai relativi articoli, contenuti in altre disposizioni, si intendono riferiti al presente decreto e ai corrispondenti articoli. In particolare:
- a) l'articolo 11 della legge n. 225 del 1992, citato nell'articolo 4, comma 2, del decreto legislativo 29 maggio 2017, n. 97, deve intendersi riferito all'articolo 13 del presente decreto legislativo;
  - b) gli articoli 2 e 5 della legge n. 225 del 1992, citati nei commi 6 e 8 dell'articolo 163 del decreto legislativo 18 aprile 2016, n. 50, devono intendersi rispettivamente riferiti agli articoli 7 e 24 del presente decreto;
  - c) l'articolo 3-bis della legge n. 225 del 1992, citato nell'articolo 39, comma 1, del decreto-legge 17 ottobre 2016, n. 189, convertito, con modificazioni, dalla legge 15 dicembre 2016, n. 229, deve intendersi riferito all'articolo 17 del presente decreto;
  - d) l'articolo 15 della legge n. 225 del 1992, citato nell'articolo 1, comma 112, legge 7 aprile 2014, n. 56, deve intendersi riferito all'articolo 12 del presente decreto;
  - e) gli articoli 2 e 14 della legge n. 225 del 1992, citati nell'articolo 10, comma 1, del decreto legislativo 18 aprile 2012, n.61, devono intendersi rispettivamente riferiti agli articoli 7 e 9 del presente decreto;
  - f) l'articolo 2 della legge n. 225 del 1992, citato nell'articolo 47, comma 1, della legge 24 dicembre 2012, n. 234, deve intendersi riferito all'articolo 7 del presente decreto;
  - g) l'articolo 5 della legge n. 225 del 1992, citato negli articoli 11, comma 1, e nell'articolo 13, comma 2, del decreto legislativo 30 giugno 2011, n.123, deve intendersi riferito all'articolo 27 del presente decreto;
  - h) l'articolo 11 della legge n. 225 del 1992, citato nell'articolo 92, comma 1, e nell'articolo 137, comma 1, del decreto legislativo 15 marzo 2010 n. 66, deve intendersi riferito all'articolo 13 del presente decreto;
  - i) l'articolo 5 della legge n. 225 del 1992, citato negli articoli 119, comma 1, 133, comma 1, e nell'articolo 135, comma 1, del decreto legislativo 2 luglio 2010, n. 104, deve intendersi riferito agli articoli 24, 25 e 26 del presente decreto;
  - l) l'articolo 5 della legge n. 225 del 1992, citato nell'articolo 8-bis, comma 1, del decreto-legge 30 novembre 2005, n. 245, convertito, con modificazioni, dalla legge 27 gennaio 2006, n. 21, deve intendersi riferito all'articolo 25 del presente decreto;
  - m) l'articolo 5 della legge n. 225 del 1992, citato nell'articolo 67, commi 2 e 3, e nell'articolo 191, comma 1, del decreto legislativo 3 aprile 2006, n. 152, deve intendersi riferito agli articoli 24 e 25 del presente decreto;
  - n) l'articolo 3, comma 6, legge n. 225 del 1992 citato nell'articolo 158-bis del decreto legislativo 3 aprile 2006, n. 152, deve intendersi riferito all'articolo 18, comma 3, del presente decreto;
  - o) gli articoli 10 e 11 della legge n. 225 del 1992, citati nell'articolo 1, comma 2, nell'articolo 3, comma 1, e nell'articolo 24, comma 2, del decreto legislativo 8 marzo 2006, n. 139, devono intendersi rispettivamente riferiti agli articoli 14 e 13 del presente decreto;





 <p><b>Protezione Civile</b></p>	<p><b>PIANO COMUNALE DI PROTEZIONE CIVILE</b> <b>RELAZIONE GENERALE</b></p>	<p><b>Modello: RG</b> <b>Capitolo: 01</b></p> <p><b>Revisione: 0</b></p> <p><b>Compilatore:</b> </p>
---	---	---

- p) l'articolo 5 della legge n. 225 del 1992, citato nell'articolo 15, comma 1, della legge 31 ottobre 2003, n. 306, deve intendersi riferito all'articolo 25 del presente decreto;
- q) l'articolo 5 della legge n. 225 del 1992, citato nell'articolo 22, comma 2, del decreto legislativo 19 maggio 2000, n. 139, deve intendersi riferito agli articoli 25 e 26 del presente decreto;
- r) l'articolo 5 della legge n. 225 del 1992, citato nell'articolo 1, comma 1, e nell'articolo 2, comma 2, del decreto-legge 12 ottobre 2000, n. 279, convertito, con modificazioni, dalla legge 11 dicembre 2000, n. 365, deve intendersi riferito agli articoli 24, 25 e 26 del presente decreto;
- s) gli articoli 6 e 17 della legge n. 225 del 1992, citati nell'articolo 2, commi 1 e 2, del decreto legislativo 29 settembre 1999, n. 381, devono intendersi rispettivamente riferiti agli articoli 4, 13 e 19 del presente decreto;
- t) l'articolo 2 della legge n. 225 del 1992, citato nell'articolo 54, comma 2-bis, del decreto legislativo 30 luglio 1999, n. 300, deve intendersi riferito all'articolo 7 del presente decreto;
- u) l'articolo 11 della legge n. 225 del 1992, citato nell'articolo 1, comma 6, lettera a), numero 2) della legge 31 luglio 1997, n. 249, deve intendersi riferito all'articolo 13 del presente decreto;
- v) l'articolo 10 della legge n. 225 del 1992, citato nell'articolo 123, comma 2, del decreto legislativo 17 marzo 1995, n. 230, deve intendersi riferito all'articolo 14 del presente decreto;
- z) l'articolo 5 della legge n. 225 del 1992, citato nell'articolo 12, comma 7, della legge 21 novembre 2000, n. 353, deve intendersi riferito agli articoli 25 e 26 del presente decreto.

#### **Art. 48** **Abrogazioni**

1. A decorrere dalla data di entrata in vigore del presente decreto sono abrogate le seguenti disposizioni:
- a) la legge 24 febbraio 1992, n. 225;
- b) l'articolo 23-sexies, comma 4, del decreto-legge 30 gennaio 1998, n. 6, convertito, con modificazioni, dalla legge 30 marzo 1998, n. 61;
- c) l'articolo 107, comma 1, lettere a), b), c), d), f) numeri 1), 2) e 4), g) e h) e comma 2 nonché l'articolo 108 del decreto legislativo 31 marzo 1998, n. 112;
- d) il decreto del Presidente della Repubblica 8 febbraio 2001, n. 194;
- e) l'articolo 5 del decreto-legge 7 settembre 2001, n. 343, convertito, con modificazioni, dalla legge 9 novembre 2001, n. 401;
- f) l'articolo 3 del decreto-legge 4 novembre 2002, n. 245, convertito, con modificazioni, dalla legge 27 dicembre 2002, n. 286;
- g) gli articoli 4 e 8 del decreto-legge 31 maggio 2005, n. 90, convertito, con modificazioni, dalla legge 26 luglio 2005, n. 152; h) l'articolo 6, comma 1, del decreto-legge 9 ottobre 2006, n. 263, convertito, con modificazioni, dalla legge 6 dicembre 2006, n. 290;
- i) l'articolo 14 del decreto-legge 23 maggio 2008, n. 90, convertito, con modificazioni, dalla legge 14 luglio 2008, n. 123; l) l'articolo 4, comma 9-bis, e l'articolo 15, commi 2 e 3, del decreto-legge 28 aprile 2009, n. 39, convertito, con modificazioni, dalla legge 24 giugno 2009, n. 77;
- m) l'articolo 1, commi 1 e 3 e l'articolo 1-bis del decreto-legge 15 maggio 2012, n. 59, convertito, con modificazioni, dalla legge 12 luglio 2012, n. 100;
- n) l'articolo 1, comma 422, della legge 27 dicembre 2013, n. 147; o) l'articolo 27 della legge 29 luglio 2015, n. 115.



# CRONOLOGIA ATTI DEL PIANO

ENTE

Cod Istat Comune

**26052 Ormelle**

ZONASISMICA

2  SEDE COM  
DataAdempimento

DataPROSSIMOAdempimento

Descrizione Adempimento

Approvazione con Atto CC (L. 100/2012 e DGR 3315/10 e ssmmii)

19/12/2011

16/06/2012

Data	Descrizione Atto	Identificazione Atto	Pratica
20/12/2011	Registrazione Brogliaccio e Istruttoria	Annotazioni	0
29/12/2008	Approvazione con Atto CC (L. 100/2012 e DGR 3315/10 e ssmmii)	Del. CC N° 42	1
08/04/2010	Validazione Comitato provinciale con prescrizione	Det. Dir. Provincia TV 1337/2010	2
09/12/2010	Approvazione con Atto CC (L. 100/2012 e DGR 3315/10 e ssmmii)	Del. CC N° 54	3
21/07/2011	Validazione definitiva Comitato Provinciale	Det. Dir. Provincia TV 77720/2011	4
19/12/2011	Approvazione con Atto CC (L. 100/2012 e DGR 3315/10 e ssmmii)	Del. CC N° 50	5

Pagina 1 di 1





## Elenco\_Eventi Amministrativi (qualificati e non)

ENTE

Cod Istat Comune

**26052 Ormelle**

ZONASISMICA

2  SEDE COM

Descrizione Adempimento

DataAdempimento

DataPROSSIMOAdempimento

Approvazione con Atto CC (L. 100/2012 e DGR 3315/10 e ssmmii)

19/12/2011

16/06/2012

**ID Evento Descrizione Evento Amministrativo Qualificato aggiornamento (GG)**

4	Aggiornamento con Atto Dirig.le	<input type="checkbox"/>	
3	Aggiornamento con Atto GC	<input type="checkbox"/>	
17	Approvazione con Atto CC (DGR 573/2003)	<input checked="" type="checkbox"/>	
1	Approvazione con Atto CC (L. 100/2012 e DGR 3315/10 e ssmmii)	<input checked="" type="checkbox"/>	180
5	Registrazione Brogliaccio e Istruttoria	<input type="checkbox"/>	
12	Registrazione Brogliaccio e Istruttoria (primo avvio)	<input type="checkbox"/>	
6	Scambio Informatico PPCC Regione, Provincia, Prefettura	<input checked="" type="checkbox"/>	
13	Validazione Comitato provinciale con prescrizione	<input type="checkbox"/>	
2	Validazione definitiva Comitato Provinciale	<input type="checkbox"/>	





# Bilancio dello Scambio Informativo

ENTE

Cod Istat Comune

**26052 Ormelle**

---

<i>ZONASISMICA</i>	<sup>2</sup> <input type="checkbox"/> <i>SEDE COM</i>	<i>DataAdempimento</i>	<i>DataPROSSIMOAdempimento</i>
<i>Descrizione Adempimento</i>			
Approvazione con Atto CC (L. 100/2012 e DGR 3315/10 e ssmmii)		19/12/2011	16/06/2012

---

*NumeroSCHEDE\_PRECEDENTE Scambio Informativo*

169

*NumeroSCHEDE\_AGGIUNTE*

0

*NumeroSCHEDE\_ELIMINATE*

0

*SCHEDE\_ELIMINATE*

*SCHEDE\_AGGIUNTE*



*Pagina 1 di 1*



**PAGINA**

**INTENZIONALMENTE**

**IN BIANCO**



 <p><b>Protezione Civile</b></p>	<p><b>PIANO COMUNALE DI PROTEZIONE CIVILE</b> <b>RELAZIONE GENERALE</b></p>	<p>Modello: <b>RG</b> Capitolo: <b>02</b> Revisione: <b>0</b> Compilatore: </p>
---	---	--

## INTRODUZIONE

Come recita la norma, il Servizio Nazionale di Protezione Civile, ha il fine di tutelare l'integrità della vita, dei beni, degli insediamenti e dell'ambiente al sorgere di calamità naturali e non naturali. Tale servizio è coordinato dal Presidente del Consiglio dei Ministri attraverso il Dipartimento di Protezione Civile, ed è composto dalle amministrazioni dello stato, centrali e periferiche, dalle Regioni, dalle Province, dai Comuni e dalle Comunità Montane, dagli enti pubblici nazionali e territoriali e da ogni altra istituzione/organizzazione pubblica/privata presente sul territorio nazionale.

I compiti della Protezione Civile possono essere così riassunti:

- **previsione delle ipotesi di rischio:** consiste nelle attività dirette allo studio e alla determinazione delle cause dei fenomeni calamitosi, alla identificazione dei rischi e alla individuazione delle zone del territorio soggette ai rischi stessi
- **prevenzione:** consiste nelle attività volte ad evitare o ridurre al minimo le possibilità che si verificano danni conseguenti agli eventi sopra elencati anche sulla base delle conoscenze acquisite per effetto delle attività di previsione
- **soccorso della popolazione:** consiste nell'attuare gli interventi diretti ad assicurare alle popolazioni colpite dagli eventi calamitosi ogni forma di prima assistenza
- **superamento dell'emergenza:** consiste nell'attuare le iniziative necessarie ed indilazionabili volte a rimuovere gli ostacoli alla ripresa delle normali condizioni di vita

A livello Comunale l'autorità competente per la protezione civile è il Sindaco, che organizza le risorse comunali secondo piani prestabiliti per fronteggiare i rischi specifici del suo territorio; il Piano di Protezione Civile Comunale (PPCC) è quindi uno strumento di pianificazione basato su specifiche conoscenze riguardanti i rischi del territorio comunale, finalizzato a minimizzare i possibili danni e a fronteggiare le emergenze innescate dallo sviluppo di fenomeni generatori di rischio. Alla base del Piano deve quindi esserci una



 <b>Protezione Civile</b>	<b>PIANO COMUNALE DI PROTEZIONE CIVILE RELAZIONE GENERALE</b>	<b>Modello: RG</b> <b>Capitolo: 02</b> <b>Revisione: 0</b> <b>Compilatore:</b> 
---	---	---

approfondita analisi delle tipologie di rischio che possono interessare il territorio e, soprattutto, dei possibili scenari di rischio che possono presentarsi per ogni tipologia di evento calamitoso naturale e/o connesso all'attività dell'uomo.

Al verificarsi di un evento generatore di rischio, è di fondamentale importanza predisporre di un piano di semplice consultazione che stabilisca in modo univoco e senza lasciare dubbio alcuno, quali siano le azioni da compiere, chi le deve compiere e in che modo, quante persone e quali strutture e servizi saranno coinvolti e/o danneggiati, quali sono le risorse a disposizione per far fronte all'evento e come diramare l'allarme alla popolazione. Risulta inoltre importante che il Piano Comunale sia in grado di dialogare con i Piani di livello superiore, quali quelli provinciali e regionali, uniformandone i linguaggi e le procedure di stesura.

La procedura di formazione del Piano di Protezione Civile Comunale è conforme alla normativa vigente, di ogni ordine e grado, in materia di Protezione Civile

Il Piano di Protezione Civile Comunale è un documento che esprime l'organizzazione necessaria per affrontare con efficacia le azioni di contrasto alle minacce che un evento calamitoso comporta. A tale scopo svolgono un ruolo importante le seguenti componenti:

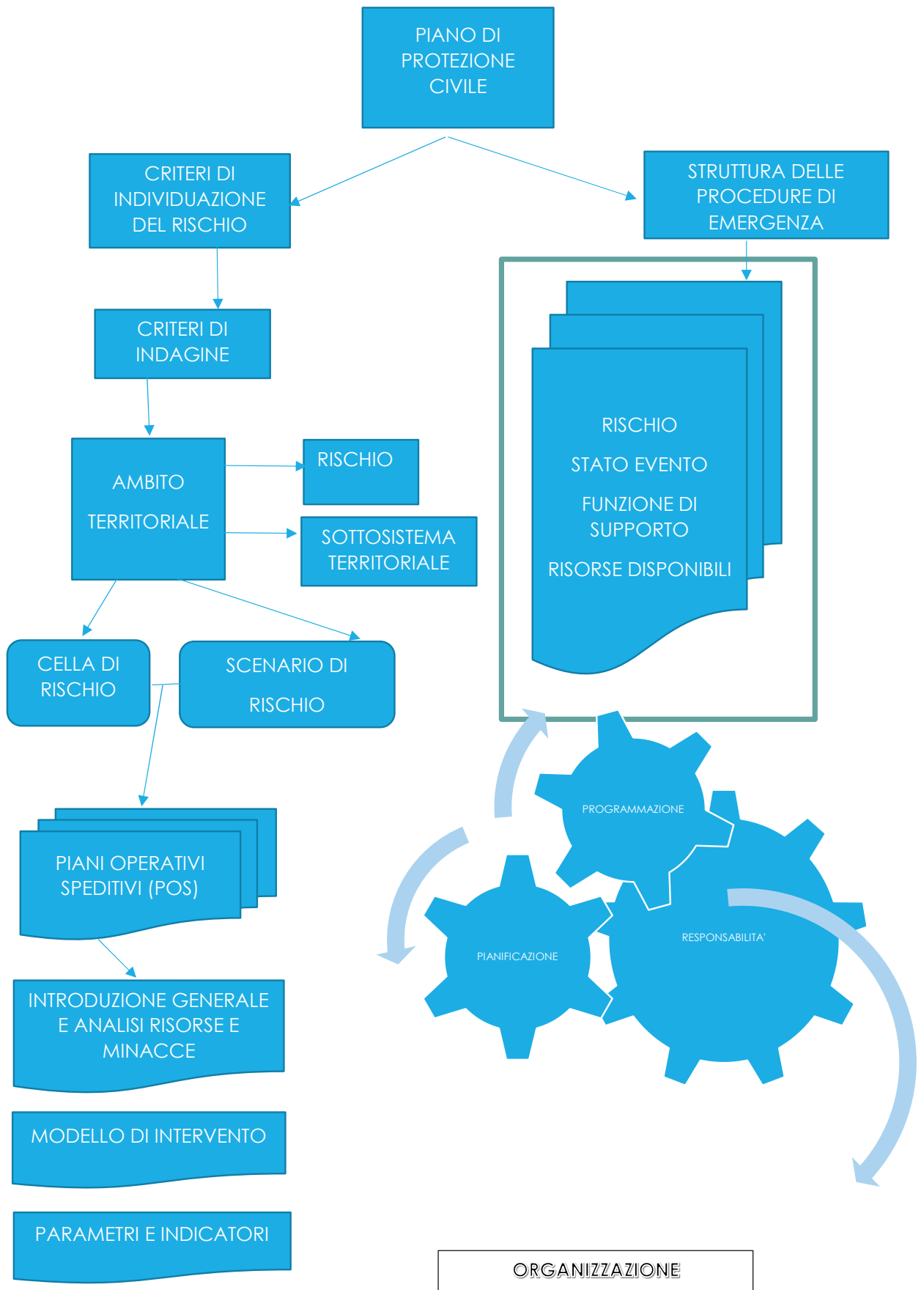
- **CRITERI DI INDIVIDUAZIONE DEI RISCHI**
  - CRITERI DI INDAGINE
  - AMBITO TERRITORIALE
    - CELLE DI RISCHIO
      - RISCHIO
      - SOTTOSISTEMA TERRITORIALE
- **STRUTTURA GENERALE DELLE PROCEDURE DI EMERGENZA**



 <p><b>Protezione Civile</b></p>	<p>PIANO COMUNALE DI PROTEZIONE CIVILE <b>RELAZIONE GENERALE</b></p>	<p>Modello: <b>RG</b> Capitolo: 02 Revisione: 0 Compilatore: </p>
---	--	--

- RISCHIO
- STATO DELL'EVENTO
- FUNZIONE DI SUPPORTO
- AZIONI E PRIORITA'
- **PIANI OPERATIVI SPEDITIVI (POS)**
  - PERIMETRAZIONE TERRITORIALE
  - ANALISI DELLE RISORSE E DELLE MINACCE
  - MODELLO DI INTERVENTO
  - PARAMETRI E INDICATORI







## Elenco\_Procedure di Emergenza per l'applicazione dei Modelli d'Intervento

ENTE

Cod Istat Comune

**26052 Ormelle**

<b>ZONASISMICA</b>	2 <input type="checkbox"/> <b>SEDE COM</b>	
<b>Descrizione Adempimento</b>	<b>DataAdempimento</b>	<b>DataPROSSIMOAdempimento</b>
Approvazione con Atto CC (L. 100/2012 e DGR 3315/10 e ssmmii)	19/12/2011	<b>16/06/2012</b>

<u>ID Procedura</u>	<u>Descrizione procedura</u>
PR01	Emergenza Meteo
PR01_01	Neve/Ghiaccio
PR01_02	Esondazione corsi d'acqua
PR01_03	Uragano/Tromba d'aria
PR01_04	Fontanazzi
PR01_05	Innalzamento falde
PR01_06	Cedimento strutturale condotta forzata
PR01_07	Allagamento sottopassi
PR01_08	Rottura argini
PR01_09	Cedimento strutturale Ponte/Viadotto
PR01_10	Dilavamenti, smottamenti e frane
PR02	Emergenza Idropotabile
PR02_01	Rete di distribuzione acquedottistica comunale
PR02_02	Fonti di approvvigionamento sovracomunali
PR03	Emergenza Aeroportuale
PR03_01	Azioni di supporto al P.E.E./P.S.
PR04	Emergenza Sismica
PR04_01	Crollo edifici filo strada
PR05	Emergenza Chimico Industriale
PR05_01	Azioni di supporto al P.E.E./P.S.
PR06	Emergenza Trasporto
PR06_01	Trasporto merci Pericolose su Strade Sovracomunali
PR06_02	Trasporto merci/persone INCIDENTE RILEVANTE
PR07	Emergenza Sanitaria
PR07_01	Ondate di Calore
PR07_02	COVID 19
PR08	Emergenza Incendi Boschivi



Pagina 1 di 2



<b><i>ID Procedura</i></b>	<b><i>Descrizione procedura</i></b>
PR08_01	Piani A.I.B. (Regione + Carabinieri)
PR08_02	Azioni di supporto ai Piani A.I.B.
PR09	Emergenza da Piano di Sicurezza (PS)
PR09_01	Azioni di supporto al P.S. - Case di Cura
PR09_02	Azioni di supporto al P.S. - Banche e PT
PR09_03	Azioni di supporto al P.S. - Scuole
PR09_04	Azioni di supporto - Manifestazioni Pubbliche
PR10	Emergenza Blackout elettrico
PR10_01	Azioni di supporto al P.E.E./P.S. Strutture Sanitarie
PR10_02	Azioni di supporto al P.E.E./P.S. Strutture NON Sanitarie





# Elenco\_Rischi

ENTE

Cod Istat Comune

26052 Ormelle

ZONASISMICA

SEDE COM  
DataAdempimento

DataPROSSIMOAdempimento

Descrizione Adempimento

Approvazione con Atto CC (L. 100/2012 e DGR 3315/10 e ssmmii)

19/12/2011

16/06/2012

ID Rischio	Descrizione Rischio	Attivato_si_no	Tipo_rischio	Grado di Rischio
MOD_01	Modelli Elaborati Cartografici	<input checked="" type="checkbox"/>	Prevedibile/Impr	NEUTRO
R01	METEO	<input checked="" type="checkbox"/>	Prevedibile	BASSO
R02	IDROPOTABILE	<input checked="" type="checkbox"/>	Imprevedibile	NON PREVEDIBILE
R03	AEROPORTUALE	<input checked="" type="checkbox"/>	Imprevedibile	BASSO
R04	SISMICO	<input checked="" type="checkbox"/>	Imprevedibile	NON PREVEDIBILE
R05	CHIMICO INDUSTRIALE	<input checked="" type="checkbox"/>	Imprevedibile	NON PREVEDIBILE
R06	TRASPORTO	<input checked="" type="checkbox"/>	Imprevedibile	NON PREVEDIBILE
R07	EMERGENZA SANITARIA	<input checked="" type="checkbox"/>	Imprevedibile	NON PREVEDIBILE
R08	INCENDI BOSCHIVI	<input checked="" type="checkbox"/>	Imprevedibile	BASSO
R09	PIANO DI SICUREZZA (P.S.)	<input checked="" type="checkbox"/>	Imprevedibile	NON PREVEDIBILE
R10	BLACK OUT ELETTRICO	<input checked="" type="checkbox"/>	Imprevedibile	NON PREVEDIBILE





# Funzioni di Supporto

ENTE

Cod Istat Comune

**26052 Ormelle**

ZONASISMICA

Descrizione Adempimento

Approvazione con Atto CC (L. 100/2012 e DGR 3315/10 e ssmmii)

<sup>2</sup>  SEDE COM  
DataAdempimento

19/12/2011

DataPROSSIMOAdempiment

16/06/2012

ID\_Funzione Funzione

Comunale Provinciale

1 01 - Tecnica e di pianificazione	<input checked="" type="checkbox"/>	<input checked="" type="checkbox"/>
2 02 - Sanità, Assistenza Sociale e Veterinaria	<input checked="" type="checkbox"/>	<input checked="" type="checkbox"/>
3 03 - Mass-media e Informazioni	<input type="checkbox"/>	<input checked="" type="checkbox"/>
4 04 - Volontariato	<input checked="" type="checkbox"/>	<input checked="" type="checkbox"/>
5 05 - Risorse	<input checked="" type="checkbox"/>	<input checked="" type="checkbox"/>
6 06 - Trasporti e viabilità	<input type="checkbox"/>	<input checked="" type="checkbox"/>
7 07 - Telecomunicazioni	<input checked="" type="checkbox"/>	<input checked="" type="checkbox"/>
8 08 - Servizi Essenziali	<input checked="" type="checkbox"/>	<input checked="" type="checkbox"/>
9 09 - Censimento Danni	<input checked="" type="checkbox"/>	<input checked="" type="checkbox"/>
10 10 - Strutture Operative Locali e Viabilità	<input checked="" type="checkbox"/>	<input checked="" type="checkbox"/>
11 11 - Enti Locali	<input type="checkbox"/>	<input checked="" type="checkbox"/>
12 12 - Materiali pericolosi	<input type="checkbox"/>	<input checked="" type="checkbox"/>
13 13 - Assistenza alla popolazione	<input checked="" type="checkbox"/>	<input checked="" type="checkbox"/>
14 14 - Coordinamento Centri Operativi	<input type="checkbox"/>	<input checked="" type="checkbox"/>
15 15 - Gestione amministrativa	<input checked="" type="checkbox"/>	<input checked="" type="checkbox"/>



Pagina 1 di 1



# MATRICE\_RISCHIO\_PROCEDURE

ENTE

Cod Istat Comune

**26052 Ormelle**

ZONASISMICA

Descrizione Adempimento

Approvazione con Atto CC (L. 100/2012 e DGR 3315/10 e ssmmii)

<sup>2</sup>  SEDE COM  
DataAdempimento

19/12/2011

DataPROSSIMOAdempimento

16/06/2012

<i>ID Rischio</i>	<i>ID Procedura</i>	<i>Descrizione Rischio</i>	<i>Descrizione procedura</i>	<i>Attivazione</i>
R01	PR01	METEO	Emergenza Meteo	☑
R01	PR01_01	METEO	Neve/Ghiaccio	☑
R01	PR01_02	METEO	Esondazione corsi d'acqua	☑
R01	PR01_03	METEO	Uragano/Tromba d'aria	☑
R01	PR01_04	METEO	Fontanazzi	☑
R01	PR01_05	METEO	Innalzamento falde	☑
R01	PR01_06	METEO	Cedimento strutturale condotta forzata	☑
R01	PR01_07	METEO	Allagamento sottopassi	☑
R01	PR01_08	METEO	Rottura argini	☑
R01	PR01_09	METEO	Cedimento strutturale Ponte/Viadotto	☑
R01	PR01_10	METEO	Dilavamenti, smottamenti e frane	☑
R02	PR02	IDROPOTABILE	Emergenza Idropotabile	☑
R02	PR02_01	IDROPOTABILE	Rete di distribuzione acquedottistica comunale	☑
R02	PR02_02	IDROPOTABILE	Fonti di approvvigionamento sovracomunali	☑
R03	PR03	AEROPORTUALE	Emergenza Aeroportuale	☑
R03	PR03_01	AEROPORTUALE	Azioni di supporto al P.E.E./P.S.	☑
R04	PR04	SISMICO	Emergenza Sismica	☑
R04	PR04_01	SISMICO	Crollo edifici filo strada	☑



Pagina 1 di 2



<i>ID Rischio</i>	<i>ID Procedura</i>	<i>Descrizione Rischio</i>	<i>Descrizione procedura</i>	<i>Attivazione</i>
R05	PR05	CHIMICO INDUSTRIALE	Emergenza Chimico Industriale	☑
R05	PR05_01	CHIMICO INDUSTRIALE	Azioni di supporto al P.E.E./P.S.	☑
R06	PR06	TRASPORTO	Emergenza Trasporto	☑
R06	PR06_01	TRASPORTO	Trasporto merci Pericolose su Strade Sovracomunali	☑
R06	PR06_02	TRASPORTO	Trasporto merci/persone INCIDENTE RILEVANTE	☑
R07	PR07	EMERGENZA SANITARIA	Emergenza Sanitaria	☑
R07	PR07_01	EMERGENZA SANITARIA	Ondate di Calore	☑
R07	PR07_02	EMERGENZA SANITARIA	COVID 19	☑
R08	PR08	INCENDI BOSCHIVI	Emergenza Incendi Boschivi	☑
R08	PR08_01	INCENDI BOSCHIVI	Piani A.I.B. (Regione + Carabinieri)	☑
R08	PR08_02	INCENDI BOSCHIVI	Azioni di supporto ai Piani A.I.B.	☑
R09	PR09	PIANO DI SICUREZZA (P.S.)	Emergenza da Piano di Sicurezza (PS)	☑
R09	PR09_01	PIANO DI SICUREZZA (P.S.)	Azioni di supporto al P.S. - Case di Cura	☑
R09	PR09_02	PIANO DI SICUREZZA (P.S.)	Azioni di supporto al P.S. - Banche e PT	☑
R09	PR09_03	PIANO DI SICUREZZA (P.S.)	Azioni di supporto al P.S. - Scuole	☑
R09	PR09_04	PIANO DI SICUREZZA (P.S.)	Azioni di supporto - Manifestazioni Pubbliche	☑
R10	PR10	BLACK OUT ELETTRICO	Emergenza Blackout elettrico	☑
R10	PR10_01	BLACK OUT ELETTRICO	Azioni di supporto al P.E.E./P.S. Strutture Sanitarie	☑
R10	PR10_02	BLACK OUT ELETTRICO	Azioni di supporto al P.E.E./P.S. Strutture NON Sanitarie	☑





## Stato evento

ENTE

Cod Istat Comune

**26052 Ormelle**

---

<b>ZONASISMICA</b>	2 <input type="checkbox"/> <b>SEDE COM</b>	<b>DataPROSSIMOAdempimento</b>
<b>Descrizione Adempimento</b>	<b>DataAdempimento</b>	
Approvazione con Atto CC (L. 100/2012 e DGR 3315/10 e ssmmii)	28/03/2018	<b>24/09/2018</b>

---

<u>ID Stato Evento</u>	<u>Descrizione Stato</u>
------------------------	--------------------------

STEV01	02 - Attenzione
STEV02	03 - Preallarme
STEV03	04 - Allarme
STEV04	05 - Cessato Allarme
STEV05	01 - Pace







 <b>Protezione Civile</b>	<b>PIANO COMUNALE DI PROTEZIONE CIVILE RELAZIONE GENERALE</b>	<b>Modello: RG</b> <b>Capitolo: 02</b>  <b>Revisione: 0</b>  <b>Compilatore:</b> 
---	---	---

## 1 INTERRELAZIONI DI PIANO

Il Piano comunale di protezione civile è uno strumento mirato alla pianificazione delle attività ed interventi di emergenza, che devono essere attuati in occasione del verificarsi di eventi che condizionano il normale andamento delle attività antropiche. Tale strumento è quindi orientato, principalmente, alla salvaguardia della vita umana e, secondariamente, alla protezione dei beni.

Considerando il Piano di Protezione Civile in un'ottica di più ampio raggio, senza soffermarsi solamente a quello che è la sua funzione di salvaguardia dell'incolumità degli individui e dei beni presenti sul territorio dai potenziali eventi calamitosi, ci si può rendere conto di come esso diventi uno strumento propedeutico agli strumenti di pianificazione territoriale. Ad esempio, qualora nell'analisi degli eventi calamitosi fossero individuate delle particolari zone del territorio con elevati fattori di rischio, tali informazioni potrebbero essere di valido supporto ai vari Piani urbanistici consentendo la definizione di norme e vincoli nell'ambito dello sviluppo urbano. Allo stesso modo, in riferimento al rischio idraulico legato alla presenza di corsi d'acqua, potrebbe fornire utili indicazioni per gli eventuali aggiornamenti dei Piani di Bacino. Esiste quindi un rapporto di "dare e avere" tra il Piani di Protezione Civile e gli altri Piani quali PRG, PATI, PAT. PI, PAI, PTRC, PTPC.

Altro aspetto da considerare è che nessun evento calamitoso rispetta i confini amministrativi comunali, provinciali e regionali, pertanto è indispensabile, durante la stesura del Piano di Protezione Civile Comunale, prevedere delle relazioni con altri Piani di Protezione dei Comuni limitrofi e, a maggior ragione, con quelli a livello Provinciale e Regionale.

Di seguito si riporta un elenco degli strumenti pianificatori e delle fonti informative consultati per la stesura del Piano di Protezione Civile Comunale in esame,



Protezione Civile

**PIANO COMUNALE DI PROTEZIONE CIVILE  
RELAZIONE GENERALE**

Modello: **RG**

Capitolo: **02**

Revisione: **0**

Compilatore: RES Ambiente

Strumento	Fonte	Dati
Linee guida Regionali per la Pianificazione Comunale di Protezione Civile	Regione Veneto	Documento contenenti i criteri e le metodologie per la redazione dei PPCC
Linee guida Regionali per la predisposizione del Piano Provinciale di Emergenza	Regione Veneto	Documento contenenti gli indirizzi, i criteri e le metodologie per la redazione dei PPCP
Progetto di Piano Stralcio per l'Assetto Idrogeologico dei bacini idrografici dei Fiumi Isonzo, Tagliamento, Piave, Livenza, Brenta-Bacchiglione	Autorità di Bacino dei fiumi Isonzo, Tagliamento, Livenza, Piave, Brenta-Bacchiglione	Documento contenente le informazioni sulla perimetrazione delle aree a rischio idraulico
Servizio Forestale	Regione Veneto	Elenco strade forestali, elettrodotti e idranti
Consorzi di Bonifica territorialmente competenti	Consorzi	Documento contenente le informazioni sulla perimetrazione delle aree a rischio idraulico, elenco corsi d'acqua, idrovore, altri manufatti (es. chiaviche)
Consorzi di gestione delle reti acquedottistiche territorialmente competenti	Consorzi	Documento contenente le informazioni sulla gestione della rete distributiva, opere di presa
Piano Regolatore Generale	Comune	Documento contenente informazioni sulla pianificazione territoriale comunale
Piano di Assetto Territoriale	Comune	Documento contenente informazioni sulla pianificazione territoriale comunale (L.R. 11/2004). Cartografia contenuta nel Quadro Conoscitivo (Q.C.)
Piano degli Interventi	Comune	Documento contenente informazioni sulla pianificazione territoriale comunale (L.R. 11/2004). Cartografia contenuta nel Quadro Conoscitivo (Q.C.)
Variante al Piano degli Interventi	Comune	Documento contenente informazioni sulla pianificazione territoriale



 <b>Protezione Civile</b>	<b>PIANO COMUNALE DI PROTEZIONE CIVILE RELAZIONE GENERALE</b>	Modello: <b>RG</b> Capitolo: <b>02</b> Revisione: <b>0</b> Compilatore: 
---	---	--

		comunale (L.R. 11/2004). Cartografia contenuta nel Quadro Conoscitivo (Q.C.)
Attività Produttive	Comune - CCIAA	Elenco esteso imprese
Presenza antropica	Comune	Residenti alla data del xx/yy/zz Stradario cartografico Presenze occasionali

In particolare va sottolineato che il Piano di Protezione Civile Comunale –strumento pianificatorio- deve convivere con gli strumenti Pianificatori sopra elencati.

Per i Piani di Assetto del Territorio<sup>1</sup> comunali (P.A.T.), intercomunali (P.A.T.I.), i Piani di intervento o loro varianti, è prescritto uno studio di compatibilità sismica che metta in luce la tipologia dei fattori che influenzano e determinano la pericolosità sismica locale. Tale studio è di tipo qualitativo e consiste prima di tutto nella **interpretazione in chiave sismica delle componenti territoriali geologiche, idrogeologiche e geomorfologiche**, già contenute nel Quadro Conoscitivo dello strumento urbanistico.

<sup>1</sup> Legge urbanistica Regionale (Regione Veneto) n.11 del 23 aprile 2004 “Norme per il governo del territorio”



 <p><b>Protezione Civile</b></p>	<p><b>PIANO COMUNALE DI PROTEZIONE CIVILE</b> <b>RELAZIONE GENERALE</b></p>	<p>Modello: <b>RG</b> Capitolo: <b>02</b> Revisione: <b>0</b> Compilatore: </p>
---	---	--

## ATTIVITA' DI PREVENZIONE

Per Prevenzione si intende l'insieme delle attività volte ad evitare o ridurre al minimo la possibilità che si verifichino danni a seguito degli eventi calamitosi individuati nella previsione.

I programmi di prevenzione sono attuati soprattutto a livello regionale o provinciale, potendo, queste strutture, agire sui loro organi tecnici e controllando la gestione del territorio.

In particolare, la prevenzione può agire sui fattori urbanistici e territoriali, sviluppando politiche rigorose di protezione e conoscenza del territorio e dei suoi rischi, sviluppando la cultura della Protezione civile e la formazione a tutti i livelli, dai corsi di base e di aggiornamento alle esercitazioni e simulazioni di evento.

Inoltre, è possibile progettare e realizzare opere di difesa del suolo, di monitoraggio dei rischi e di ingegneria naturalistica, per mitigare il rischio in modo concreto, nonché sviluppare la Pianificazione di Emergenza a livello locale.

Le misure di prevenzione sono indirizzate alla riduzione del rischio nelle aree vulnerabili e si concretizzano attraverso interventi strutturali per ridurre la probabilità che accada un evento ed interventi non strutturali per ridurre il danno.

### INTERVENTI STRUTTURALI

Con il termine interventi strutturali si intende la riduzione della pericolosità attraverso interventi sulle cause e sugli effetti del rischio. In particolare, il Comune prevede di effettuare le attività Inoltre:

- Predisposizione e manutenzione delle aree di emergenza
- Controllo e manutenzione della sala operativa comunale



 <p><b>Protezione Civile</b></p>	<p><b>PIANO COMUNALE DI PROTEZIONE CIVILE</b> <b>RELAZIONE GENERALE</b></p>	<p>Modello: <b>RG</b> Capitolo: 02 Revisione: 0 Compilatore: </p>
---	---	--

## **INTERVENTI NON STRUTTURALI**

Con il termine interventi non strutturali si intende la mitigazione del danno potenziale attraverso interventi sulla vulnerabilità e sugli elementi a rischio.

In particolare il Comune prevede le seguenti attività:

- Informazione alla popolazione mediante distribuzione di opuscoli informativi e/o pubblicazioni sul sito internet del comune.
- Organizzazione di esercitazioni al fine di verificare l'efficacia del piano



 <p>Protezione Civile</p>	<p>PIANO COMUNALE DI PROTEZIONE CIVILE <b>RELAZIONE GENERALE</b></p>	<p>Modello: <b>RG</b> Capitolo: 02 Revisione: 0 Compilatore: </p>
--	--	--

## 2 TEMPI DI AGGIORNAMENTO

L'aggiornamento periodico del Piano è necessario per consentire di gestire l'emergenza nel modo migliore: il Piano è uno strumento dinamico e modificabile in conseguenza dei cambiamenti che i sistemi territoriali, sociale e politico- organizzativo subiscono nel tempo.

La Valutazione e il Controllo dell'operatività del Piano seguono uno schema ben preciso:

- ◆ **Redazione di procedure standard:** nel piano di Protezione Civile sono state visualizzate tramite tabelle nelle quali sono stati assegnati ad ogni attore della PC dei compiti ben precisi.
- ◆ **Addestramento:** attività necessaria affinché tutte le strutture operative facenti parte del sistema siano messe al corrente delle procedure pianificate nel Piano, e risultino pronte ad applicare quanto previsto
- ◆ **Applicazione:** il Piano viene messo realmente alla prova quando viene applicato nella realtà, potendone avere un riscontro dell'efficacia e, misurandone i limiti, si potranno effettuare adattamenti in corso d'opera
- ◆ **Correzione:** dopo il momento di revisione critica, la procedura viene corretta ed approvata ufficialmente.

La durata del Piano potrebbe essere illimitata, nel senso che **se non si verificano variazioni**<sup>1</sup> è sufficiente trasmettere agli Enti Prefettura, Regione, Provincia la versione precedentemente approvata, corredata dello scambio informatico del Piano medesimo secondo le specifiche tecniche correnti previste (es. Regione Veneto DGR 3315/2010 e ss.mm.ii). Di fatto, però, l'Ente deve accertare, **con regolarità almeno semestrale**, che il Piano rappresenti realmente il territorio ovvero non lo rappresenti in quanto alcune Schede e/o Oggetti sono state modificate da eventi occorsi a far tempo dalla data dell'ultima approvazione del Piano medesimo da parte del Consiglio Comunale. La responsabilità del mancato aggiornamento e trasmissione del relativo scambio informatico agli Enti

<sup>1</sup> SCHEDE e/o OGGETTI che compongono il Piano



 <b>Protezione Civile</b>	<b>PIANO COMUNALE DI PROTEZIONE CIVILE RELAZIONE GENERALE</b>	<b>Modello: RG</b> <b>Capitolo: 02</b> <b>Revisione: 0</b> <b>Compilatore:</b> 
---	---	---

Prefettura, Regione, Provincia, rimane in capo, ai sensi delle leggi vigenti in materia di PC, agli Organi politici e/o burocratici dell'Ente.

### **3 ESERCITAZIONI DI PROTEZIONE CIVILE**

Le esercitazioni di protezione civile devono mirare a verificare, nelle condizioni più estreme e diversificate, la capacità di risposta di tutte le strutture operative interessate e facenti parte del modello di intervento, così come previsto dal Piano.

Si sottolinea come le esercitazioni siano ritenute uno strumento indispensabile per mettere a punto ed aggiornare le procedure che costituiscono i piani di emergenza di protezione civile e garantire conseguentemente l'efficacia e l'efficienza delle operazioni nelle fasi di soccorso ed emergenza.

Le esercitazioni, in generale, servono a verificare ciò che non va nella pianificazione. Un'esercitazione riuscita evidenzierà le caratteristiche negative del sistema/soccorso che necessitano di aggiustamenti e rimedi. Infatti, il soccorso alla popolazione non può non andare incontro ad una serie di variabili difficili da prevedere nel processo di pianificazione dell'emergenza.

Le esercitazioni dovranno, perciò, essere verosimili, tendere il più possibile alla simulazione della realtà e degli scenari pianificati.

L'organizzazione di un'esercitazione dovrà considerare in maniera chiara gli obiettivi (verifica dei tempi di attivazione, dei materiali e mezzi, delle modalità di informazione alla popolazione, delle aree di emergenza, ecc.), gli scenari previsti, le strutture operative coinvolte, etc..

Il Comune procederà ad effettuare le esercitazioni necessarie per garantire e verificare la corretta applicazione del Piano.



**PAGINA**

**INTENZIONALMENTE**

**IN BIANCO**





Protezione Civile

## PIANO COMUNALE DI PROTEZIONE CIVILE RELAZIONE GENERALE

Modello: **RG**

Capitolo: **03**

Revisione: **0**

Compilatore: BES Ambiente

CARATTERISTICHE FISICHE		
Comune	<b>ORMELLE</b>	Codice ISTAT
Provincia	Treviso	<b>026052</b>
Regione	Veneto	
Frazioni	Vedi report caratteristiche antropiche (per classe di età)	
Località	Vedi report caratteristiche antropiche (per classe di età)	
Comuni limitrofi	<input checked="" type="checkbox"/> <b>ComuniConfinanti_Ormelle.WSG3003</b> <input checked="" type="checkbox"/> Breda di Piave <input checked="" type="checkbox"/> Cimadolmo <input checked="" type="checkbox"/> Fontanelle <input checked="" type="checkbox"/> Maserada sul Piave <input checked="" type="checkbox"/> Oderzo <input checked="" type="checkbox"/> Ormelle <input checked="" type="checkbox"/> Ponte di Piave <input checked="" type="checkbox"/> San Polo di Piave	
Superficie totale	18,76 Km <sup>q</sup>	
Altitudine	<input checked="" type="checkbox"/> <b>c0103032_isoipse (Portale Regione Veneto)</b> <input checked="" type="checkbox"/>     13,0 - 14,6 <input checked="" type="checkbox"/>     14,6 - 16,2 <input checked="" type="checkbox"/>     16,2 - 17,8 <input checked="" type="checkbox"/>     17,8 - 19,4 <input checked="" type="checkbox"/>     19,4 - 21,0	
Uso del suolo	Informazione riportata in cartografia (vedi Tavola tematica codice <b>EL02-MOD_01-01-X</b> dove <b>X</b> è la parte del <b>Quadro UNIONE della panoramica</b> )	
Economia	Le attività prevalenti del sistema economico-sociale sono l'industria e l'artigianato e settore primario.	
CARATTERISTICHE GEOLOGICHE - GEOMORFOLOGICHE		
Ambiente geologico	Vedi Cap. 2 art. Interrelazioni	
Geomorfologia	Vedi Cap. 2 art. Interrelazioni	
Movimenti franosi in atto	Nessuno.	



Protezione Civile

## PIANO COMUNALE DI PROTEZIONE CIVILE RELAZIONE GENERALE

Modello: **RG**

Capitolo: **03**

Revisione: **0**

Compilatore: ARPAV

Mobilità sovracomunale	<p> <b>viabilita_export (Provincia TV)</b></p> <ul style="list-style-type: none"> <li><input checked="" type="checkbox"/>  SP33</li> <li><input checked="" type="checkbox"/>  SP34</li> <li><input checked="" type="checkbox"/>  SP49</li> <li><input checked="" type="checkbox"/>  SP7</li> <li><input checked="" type="checkbox"/>  SP89</li> </ul>
<b>CARATTERISTICHE IDROLOGICHE</b>	
Corsi d'acqua che interessano il territorio comunale	<p><input checked="" type="checkbox"/> <b>(b0105041_Idrografia_(fonte PI ormelle)Dissolta-per-nome</b></p> <ul style="list-style-type: none"> <li><input checked="" type="checkbox"/>  AFFLUENTE BIDOGGIA</li> <li><input checked="" type="checkbox"/>  AFFLUENTE BIDOGGIA 2</li> <li><input checked="" type="checkbox"/>  AFFLUENTE GRASSAGA 1</li> <li><input checked="" type="checkbox"/>  CANALE BIDOGGIA</li> <li><input checked="" type="checkbox"/>  CANALE BODOGGIA</li> <li><input checked="" type="checkbox"/>  CANALE GRASSAGA</li> <li><input checked="" type="checkbox"/>  FIUMICELLO BORNIOIA</li> <li><input checked="" type="checkbox"/>  FIUMICELLO LIA</li> <li><input checked="" type="checkbox"/>  FOSSA FORMOSA</li> <li><input checked="" type="checkbox"/>  FOSSA FORMOSA 1</li> <li><input checked="" type="checkbox"/>  FOSSO FERALINO</li> <li><input checked="" type="checkbox"/>  FOSSO MUZZINA</li> <li><input checked="" type="checkbox"/>  FOSSO NEGRISIA</li> <li><input checked="" type="checkbox"/>  FOSSO VIA GUIZZA</li> <li><input checked="" type="checkbox"/>  SCOLO BIDOGGIA</li> <li><input checked="" type="checkbox"/>  SCOLO BIDOGGIOTTO</li> <li><input checked="" type="checkbox"/>  SCOLO LIETTA</li> <li><input checked="" type="checkbox"/>  SCOLO TRATTOR</li> </ul> <p>Area golenale ("F") FIUME PIAVE (Sud)</p>
Rete di bonifica	Il Comune cade all'interno del comprensorio del Consorzio di Bonifica Piave con sede a Montebelluna, per l'intera superficie del territorio comunale.
<b>CARATTERISTICHE CLIMATICHE</b>	
Regime pluviometrico	Il territorio comunale appartiene al distretto climatico di tipo "mediterraneo"
DATI PREVISIONALI E STORICI	<p>La struttura organizzativa di gestione delle emergenze prevista dal Piano, potrà accedere ai sotto citati portali, per conoscere le previsioni meteo, <b>senza limitazione alcuna e soprattutto aggiornate in tempo reale</b>. Il servizio ARPAV al sito <a href="http://www.arpa.veneto.it">http://www.arpa.veneto.it</a> fornisce ogni esauriente informazione corrente e storica.</p> <p>Inoltre al seguente indirizzo <a href="http://www.regione.veneto.it/web/protezione-civile/cfd">http://www.regione.veneto.it/web/protezione-civile/cfd</a> è possibile prendere visione delle previsioni meteo articolate per tipologia (meteo, idrogeologico, ecc..) e luogo</p>



**Protezione Civile**

**PIANO COMUNALE DI PROTEZIONE CIVILE  
RELAZIONE GENERALE**

**Modello: RG**

**Capitolo: 03**

**Revisione: 0**

**Compilatore:**  **BES Ambiente**



# ClasseEtà: computoNumeroResidenti

ENTE

Cod Istat Comune

**26052 Ormelle**

ZONASISMICA 2  SEDE COM

Descrizione Adempimento	DataAdempimento	DataPROSSIMOAdempimento
Approvazione con Atto CC (L. 100/2012 e DGR 3315/10 e ssmmii)	19/12/2011	<b>16/06/2012</b>

## Frazione/Località

CAPOLUOGO	codiceClasseEtà	da_a	NumeroResidentiClasseEtà
	0	da_1 a_10	194
	1	da_11 a_20	236
	2	da_21 a_30	261
	3	da_31 a_40	322
	4	da_41 a_50	335
	5	da_51 a_60	366
	6	da_61 a_70	316
	7	da_71 a_80	257
	8	da_81 a_90	122
	9	da_91 a_100	34
RONCADELLE	codiceClasseEtà	da_a	NumeroResidentiClasseEtà
	0	da_1 a_10	102
	1	da_11 a_20	118
	2	da_21 a_30	159
	3	da_31 a_40	183
	4	da_41 a_50	162
	5	da_51 a_60	223
	6	da_61 a_70	180
	7	da_71 a_80	118
	8	da_81 a_90	96
	9	da_91 a_100	46
	10	da_101 a_110	2
TEMPIO	codiceClasseEtà	da_a	NumeroResidentiClasseEtà
	0	da_1 a_10	30
	1	da_11 a_20	70
	2	da_21 a_30	88
	3	da_31 a_40	79





### *Frazione/Località*

4	da_41 a_50	90
5	da_51 a_60	125
6	da_61 a_70	71
7	da_71 a_80	60
8	da_81 a_90	52
9	da_91 a_100	5

### *ClasseEtà\_computoNumeroResidenti\_TOTALI*

<i>ClasseEtà da_a</i>	<i>NumeroResidentiClasseEtà</i>
da_1 a_10	326
da_11 a_20	424
da_21 a_30	508
da_31 a_40	584
da_41 a_50	587
da_51 a_60	714
da_61 a_70	567
da_71 a_80	435
da_81 a_90	270
da_91 a_100	85
da_101 a_110	2

### *NumeroResidenti\_TOTALE\_GENERALE*

al: **24/12/2019** **4502**

### *ClasseEtà\_computoresidenti per FRAZIONE*

<i>Frazione</i>	<i>data_rilevo</i>	<i>NumeroResidentiClasseEtà</i>
CAPOLUOGO	24/12/2019	2443
RONCADELLE	24/12/2019	1389
TEMPIO	24/12/2019	670





## IMPRESE (Unità Lavorative):Esposizione PERSONE

ENTE

Cod Istat Comune

**26052 Ormelle**

ZONASISMICA 2  SEDE COM

Descrizione Adempimento	DataAdempimento	DataPROSSIMOAdempimento
Approvazione con Atto CC (L. 100/2012 e DGR 3315/10 e ssmmii)	19/12/2011	<b>16/06/2012</b>

PRG: DENOMINAZIONE	INDIRIZZO	COMUNE	CAP	Addetti UL-SEDE
737 KETER ITALIA S.P.A.	VIA TRATTORI 23	ORMELLE - TV	31024	513 SEDE
772 LUIGI E AUGUSTA SOCIETA' COOPERATIVA SOCIALE	VIA NEGRISIA 24/E	ORMELLE - TV	31024	109 SEDE
847 PIANCA S.P.A.	VIA ROMA 56	ORMELLE - TV	31024	221 UL-3
869 PRISMA SRL	VIA TEMPIO 4/A	ORMELLE - TV	31024	119 UL-3
990 VETRI SPECIALI S.P.A. (agg.to N° dip. Del 3/9/2020 fonte Ufficio Personale)	VIA STADIO 53	ORMELLE - TV	31024	200 UL-1

**TotaleAddetti**

**1.162**

**Valore di soglia addetti**

**90**





# Risorse e Minacce

Cod Istat Comune

**26052 Ormelle**

<b>ZONASISMICA</b>	2 <input type="checkbox"/> <b>SEDE COM</b>	
<b>Descrizione Adempimento</b>	<b>DataAdempimento</b>	<b>DataPROSSIMOAdempimento</b>
Approvazione con Atto CC (L. 100/2012 e DGR 3315/10 e ssmmii)	19/12/2011	<b>16/06/2012</b>

<b>TEMA</b>	<b>p0102_Aree_di_emergenza.mdb</b>
<b>CLASSE</b>	<b>DENOMINAZIONE SCHEDA</b>
	<i>progressivo scheda stato</i>

<b>p0102011_AreeAttesa</b>		
(N°500) Area Pubblica, a parcheggio - 5.000,00.	500	Attiva
(N°501) Area Impianti Sportivi parte Nord (campi da calcio) di proprietà comunale - 53.000 MQ - Integrata da strutture fornite di energia, acqua, WC	501	Attiva
(N°502) Area Pubblica, a prato, senza alcuna destinazione effettiva, di proprietà comunale - 15.000,00 MQ - Disponibilità di idrante e disponibilità limitrofa (Est) di WC	502	Attiva
(N°503) Area pubblica, I Gruppo Locale di Protezione Civile - 5.000 MQ - presidio fornito di WC acqua ed energia elettrica nonché di attrezzature di protezione civile.	503	Attiva

<b>Totale Scheda</b>	<b>Numero</b>
p0102011_AreeAttesa	4

<b>p0102021_AreeRicobero</b>		
(N°504) Area privata (Parrocchia Roncadelle) ad uso pubblico	504	Attiva
(N°505) Area pubblica, parte a parcheggio, parte a verde	505	Attiva
(N°506) Area pubblica, I Gruppo Locale di Protezione Civile - 5.000 MQ - presidio fornito di WC acqua ed energia elettrica nonché di attrezzature di protezione civile.	506	Attiva
(N°507) Area pubblica, parte a parcheggio, parte a verde - 10.000 MQ - ove insiste un presidio della Pro Loco ed il Magazzino comunale	507	Attiva

<b>Totale Scheda</b>	<b>Numero</b>
p0102021_AreeRicobero	4

<b>Totale TEMA</b>	<b>Numero</b>
<b>p0102_Aree_di_emergenza.mdb</b>	8





<i>TEMA</i>	<i>p0103_Metodi_di_allertamento.mdb</i>		
<i>CLASSE</i>	<i>DENOMINAZIONE SCHEDA</i>	<i>progressivo scheda</i>	<i>stato</i>
<b>p0103011_Allertamento</b>			
(N°1003)Zona Ricezione Segnale: campane ORMELLE		1003	Attiva
(N°1004)Zona Ricezione Segnale: campane TEMPIO		1004	Attiva
(N°1005)Zona Ricezione Segnale: campane RONCADELLE		1005	Attiva
(N°1006)Zona Ricezione Segnale: ALTOPARLANTE		1006	Attiva
<i>Totale Scheda</i>		<i>Numero</i>	
p0103011_Allertamento		4	
<b>p0103013_Allertamento</b>			
(N°1000)Fonte segnale: Campanile ORMELLE		1000	Attiva
(N°1001)Fonte segnale: Campanile TEMPIO		1001	Attiva
(N°1002)Fonte segnale: Campanile RONCADELLE		1002	Attiva
<i>Totale Scheda</i>		<i>Numero</i>	
p0103013_Allertamento		3	
<i>Totale TEMA</i>		<i>Numero</i>	
<b>p0103_Metodi_di_allertamento.mdb</b>		7	







<i>TEMA</i>	<i>p0104_Edifici_strategici.mdb</i>		
<i>CLASSE</i>	<i>DENOMINAZIONE SCHEDA</i>	<i>progressivo scheda</i>	<i>stato</i>
<b>p0104011_UfficiPC</b>			
(N°17)	Sede COC per tutti gli eventi - sede Edificio POLIVALENTE "Luigi e Augusta"	17	Attiva
(N°18)	Sede COC Comune di Breda di Piave	18	Attiva
(N°19)	Sede COC Comune di Cimadolmo	19	Attiva
(N°20)	Sede COC Comune di Fontanelle	20	Attiva
(N°21)	Sede COC Comune di Maserada sul Piave	21	Attiva
(N°22)	Sede COC Comune di Oderzo	22	Attiva
(N°23)	Sede COC Comune di Ponte di Piave	23	Attiva
(N°24)	Sede COC Comune di San Polo di Piave	24	Attiva
	<b><i>Totale Scheda</i></b>	<b><i>Numero</i></b>	
	p0104011_UfficiPC	8	
<b>p0104021_MagazziniPC</b>			
(N°25)	Magazzino Comunale Protezione Civile	25	Attiva
	<b><i>Totale Scheda</i></b>	<b><i>Numero</i></b>	
	p0104021_MagazziniPC	1	
<b>p0104031_ProntoSoccorso</b>			
(N°26)	Pronto Soccorso Ospedale Civile di Oderzo	26	Attiva
(N°27)	Pronto Soccorso Ospedale Civile di Conegliano	27	Attiva
(N°28)	Pronto Soccorso Ospedale Civile di Treviso	28	Attiva
(N°76)	P.A. CROCE AZZURRA ONLUS - Ormelle	76	Attiva
	<b><i>Totale Scheda</i></b>	<b><i>Numero</i></b>	
	p0104031_ProntoSoccorso	4	
<b>p0104041_SediAmministrative</b>			
(N°31)	Municipio di Ormelle	31	Attiva
	<b><i>Totale Scheda</i></b>	<b><i>Numero</i></b>	
	p0104041_SediAmministrative	1	





---

**p0104051\_StruttureStrategicheSpecifiche**

(N°32)Polizia Locale	32	Attiva
(N°33)Stazione Carabinieri di San Polo di Piave	33	Attiva

---

***Totale Scheda******Numero***

p0104051\_StruttureStrategiche 2

***Totale TEMA******Numero***

**p0104\_Edifici\_strategici.mdb** 16





<i>TEMA</i>	<i>p0105_Infrastrutture_strategiche.mdb</i>		
<i>CLASSE</i>	<i>DENOMINAZIONE SCHEDA</i>	<i>progressivo scheda</i>	<i>stato</i>
<b>p0105011_StazioniFerroviarie</b>			
(N°39)Stazione Ferroviaria Oderzo TV		39	Attiva
<i>Totale Scheda</i>		<i>Numero</i>	
p0105011_StazioniFerroviarie		1	
<b>p0105021_BusMetro</b>			
(N°40)Mobilità di Marca - MOM		40	Attiva
<i>Totale Scheda</i>		<i>Numero</i>	
p0105021_BusMetro		1	
<b>p0105031_Aeroporti</b>			
(N°41)Aeroporto internazionale di Venezia-Marco Polo		41	Attiva
(N°42)Aeroporto di Treviso - Aeroporto Internazionale A. Canova		42	Attiva
<i>Totale Scheda</i>		<i>Numero</i>	
p0105031_Aeroporti		2	
<b>p0105081_OperePresa</b>			
(N°43)Opera di presa in Roncadelle di Ormelle		43	Attiva
<i>Totale Scheda</i>		<i>Numero</i>	
p0105081_OperePresa		1	
<b>p0105092_Acquedotti</b>			
(N°44)Rete distribuzione acquedotto comunale		44	Attiva
<i>Totale Scheda</i>		<i>Numero</i>	
p0105092_Acquedotti		1	
<b>p0105121_News</b>			
(N°45)Operatore Telefonico WIND		45	Attiva
(N°46)Operatore Telefonico TIM		46	Attiva
<i>Totale Scheda</i>		<i>Numero</i>	
p0105121_News		2	
<b>p0105131_DistributoriCarburante</b>			
(N°47)Stazione Servizio Ronco srl		47	Attiva





---

(N°48)Distributore IP	48	Attiva
-----------------------	----	--------

---

(N°49)Distributore Azzalini Mario & C. - Ormelle	49	Attiva
--	----	--------

---

<b>Totale Scheda</b>	<b>Numero</b>
p0105131_DistributoriCarburan	3

<b>Totale TEMA</b>	<b>Numero</b>
p0105_Infrastrutture_strategiche.mdb	11





<i>TEMA</i>	<i>p0106_Edifici_rilevanti.mdb</i>		
<i>CLASSE</i>	<i>DENOMINAZIONE SCHEDA</i>	<i>progressivo scheda</i>	<i>stato</i>
<b>p0106011_Scuole</b>			
(N°1)Scuola Primaria "Dante Alighieri"		1	Attiva
(N°10)Scuola dell'Infanzia Santa Fosca		10	Attiva
(N°2)Scuola Secondaria di Primo Grado "Papa Giovanni 23°"		2	Attiva
(N°9)Scuola Materna San Giuseppe		9	Attiva
<i>Totale Scheda</i>		<i>Numero</i>	
p0106011_Scuole		4	
<b>p0106021_Stadi</b>			
(N°3)Impianti Sportivi Comunali: calcio, ciclismo.		3	Attiva
(N°4)Palestra Comunale: ad uso scolastico e gruppi sportivi vari.		4	Attiva
(N°5)Impianto per il calcio a 5		5	Attiva
(N°6)Campetto calcio parrocchiale, Parrocchia di Ormelle.		6	Attiva
(N°7)Campetto calcio parrocchiale, Parrocchia di Roncadelle.		7	Attiva
(N°8)Campetto calcio parrocchiale, Parrocchia di Tempio.		8	Attiva
<i>Totale Scheda</i>		<i>Numero</i>	
p0106021_Stadi		6	
<b>p0106031_StruttureSanitarie</b>			
(N°29)Pronto Soccorso Ospedale Civile Motta di Livenza		29	Attiva
(N°30)Ambulatorio Associato MMG		30	Attiva
(N°508)Ospedale Cà Foncello		508	Attiva
(N°509)Ospedale S. Maria dei Battuti - CONEGLIANO		509	Attiva
(N°510)Ospedale di Oderzo		510	Attiva
<i>Totale Scheda</i>		<i>Numero</i>	
p0106031_StruttureSanitarie		5	
<b>p0106041_CaseCura</b>			





---

(N°50)Casa Luigi e Augusta	50	Attiva
----------------------------	----	--------

---

<i><b>Totale Scheda</b></i>	<i><b>Numero</b></i>
-----------------------------	----------------------

p0106041_CaseCura	1
-------------------	---

**p0106051\_EdificiRilevantiGenerici**

---

(N°70)Centro Civico Mons. Simioni	70	Attiva
-----------------------------------	----	--------

---

(N°71)Casa degli Alpini	71	Attiva
-------------------------	----	--------

---

<i><b>Totale Scheda</b></i>	<i><b>Numero</b></i>
-----------------------------	----------------------

p0106051_EdificiRilevantiGene	2
-------------------------------	---

**p0106081\_SaleSpettacoli**

---

(N°51)Palazzo Bachelet (ex Casa del Popolo)	51	Attiva
---	----	--------

---

(N°52)Sala Polivalente "Luigi e Augusta"	52	Attiva
--	----	--------

---

(N°53)Manifestazione Pubblica: sagra locale Ormelle	53	Attiva
---	----	--------

---

(N°54)Manifestazione Pubblica: mercatino Natale	54	Attiva
---	----	--------

---

(N°55)Manifestazione Pubblica: falò epifanico	55	Attiva
---	----	--------

---

<i><b>Totale Scheda</b></i>	<i><b>Numero</b></i>
-----------------------------	----------------------

p0106081_SaleSpettacoli	5
-------------------------	---

**p0106091\_BanchePT**

---

(N°56)Ufficio Postale Poste Italiane - Ormelle TV	56	Attiva
---	----	--------

---

(N°57)Ufficio Postale Poste Italiane - Roncadelle TV	57	Attiva
--	----	--------

---

(N°58)UNICREDIT filiale di Ormelle	58	Attiva
------------------------------------	----	--------

---

(N°59)BANCA DELLE PREALPI - SAN BIAGIO	59	Attiva
--	----	--------

---

<i><b>Totale Scheda</b></i>	<i><b>Numero</b></i>
-----------------------------	----------------------

p0106091_BanchePT	4
-------------------	---

**p0106101\_Industrie**

---

(N°60)Keter Italia S.p.A.	60	Attiva
---------------------------	----	--------

---

(N°61)Casa Luigi e Augusta	61	Attiva
----------------------------	----	--------

---

(N°62)Pianca S.p.a.	62	Attiva
---------------------	----	--------

---





(N°63)Prisma Italia S.r.l.	63	Attiva
(N°64)Vetri Speciali S.p.A.	64	Attiva
<b>Totale Scheda</b>		<b>Numero</b>
p0106101_Industrie	5	
<b>p0106121_LocaliCulto</b>		
(N°11)Chiesa Parrocchiale di Ormelle.	11	Attiva
(N°12)Chiesa Parrocchiale di Roncadelle.	12	Attiva
(N°13)Chiesa Parrocchiale di Tempio.	13	Attiva
(N°14)Campanile Chiesa Parrocchiale di Ormelle.	14	Attiva
(N°15)Campanile Chiesa Parrocchiale di Roncadelle.	15	Attiva
(N°16)Campanile Chiesa Parrocchiale di Tempio.	16	Attiva
<b>Totale Scheda</b>		<b>Numero</b>
p0106121_LocaliCulto	6	
<b>Totale TEMA</b>		<b>Numero</b>
p0106_Edifici_rilevanti.mdb	38	



**TEMA****p0107\_Infrastrutture\_rilevanti.mdb****CLASSE****DENOMINAZIONE SCHEDA****progressivo scheda stato****p0107012\_CollegamentiViari**

(N°750)SP 7dal KM al KM	750	Attiva
(N°751)SP 33dal KM al KM	751	Attiva
(N°752)SP 34dal KM al KM	752	Attiva
(N°753)SP 49dal KM al KM	753	Attiva
(N°754)SP 89dal KM al KM	754	Attiva

**Totale Scheda****Numero**

p0107012\_CollegamentiViari

5

**p0107022\_Ponti**

(N°100)Ponte carrabile in attraversamento del Canale Bidoggia, tra SP7 "delle Gherle"(km4+740)-Via Bidoggia e ambito privato di cui alla Particella 560 del Fg. 13	100	Attiva
(N°101)Ponte carrabile in attraversamento del Canale Grassaga, in ambito privato tra la Particella 23 del Fg. 18 e la Particella 184 del Fg. 20 (CTRN 9832)tra le pertinenze	101	Attiva
(N°102)Ponte carrabile tra Via Templari e Piazza Cav. del Tempio, su Fiume Lia (CTRN 12279)tra Via dei Templari (fine) e Piazza Cav. del Tempio - struttura in C.A.	102	Attiva
(N°103)Ponte lungo Via Liette su Scolo Farega (CTRN 12281)KM 1+180 - struttura in C.A.	103	Attiva
(N°104)Ponticello pedonale lungo Via Farega su Scolo Farega (CTRN 12283)KM 0+100 - struttura in C.A.	104	Attiva
(N°105)Ponte lungo Via Lietta su Scolo Lietta (CTRN 12292)KM 0+250 - struttura in C.A.	105	Attiva
(N°106)Ponte lungo Via Lietta su Fiume Lia (CTRN 12294)tra Via 24 Maggio (fine) e Via Liette (inizio) - struttura in C.A.	106	Attiva
(N°107)Ponte carrabile in attraversamento a Scolo Lietta al suo confluimento su Fiume Lia (CTRN 12312)su confluimento di Scolo Lietta su Fiume Lia, in ambito privato tra le	107	Attiva
(N°108)Ponte carrabile in attraversamento a Fiume Lia (CTRN 12315)In ambito privato tra le Particelle 287 e 1074 del Fg. 5 - struttura in C.A.	108	Attiva
(N°109)Ponte lungo Via Ferralini (tratto Nord) su Scolo Trattor (CTRN 12333)KM 0+150 di Via Ferralini (tratto Nord) - struttura in C.A.	109	Attiva
(N°110)Ponte carrabile in attraversamento a Scolo Trattor, in ambito privato tra le Particelle 49 e 146 del Fg. 3 (CTRN 12345)tra le pertinenze private di cui alle Particelle	110	Attiva
(N°111)Ponte lungo Via Ferralini (tratto Sud) su Fiume Lia (CTRN 12347)KM 0+900 di Via Ferralini (tratto Sud) - struttura in C.A.	111	Attiva
(N°112)Ponte carrabile in attraversamento a Fosso Ferralino, in ambito tra le Particelle 150 e 599 del Fg. 3 (CTRN 12349)In ambito privato tra le Particelle 150 e 599 del Fg.	112	Attiva
(N°113)Ponte lungo Via Ferralini (tratto Est) su Fosso Ferralino (CTRN 12351)KM 0+220 DI Via Ferralini (tratto Est) - struttura in C.A.	113	Attiva

Pagina 10 di 19







(N°114)Ponte lungo SP89 "Albina"-Via Borgo (tratto Sud), su Fiume Lia (CTRN 12353)km11+840 - Struttura in C.A.	114	Attiva
(N°115)Ponte lungo Via Papa Luciani, su Fiume Lia (CTRN 12415)km0+050 - Struttura in C.A.	115	Attiva
(N°116)Ponte lungo Via Papa Luciani, su Fiume Lia (CTRN 12417)km0+430 - Struttura in C.A.	116	Attiva
(N°117)Ponte carrabile in attraversamento a Fiume Negrizia, in ambito privato tra le Particelle 16 e 82 del Fg. 17 (CTRN 15049)in ambito privato tra le Particelle 16 e 82 del	117	Attiva
(N°87)Ponte lungo SP34 "Sinistra Piave"-Via San Maurizio su Canale Bidoggia (CTRN 7514)Incrocio tra SP34 "Sinistra Piave"-Via San Maurizio, SP7 "Della Bidoggia"-Via	87	Attiva
(N°88)Ponticello pedonale tra Via Postioma e percorso pedonale Vs Via Dante su Canale Bidoggia (CTRN 7515)KM 0+070 - Struttura in C.A.	88	Attiva
(N°89)Ponticello carraio di accesso al Cimitero di Roncadelle (parcheggio) da SP7 "delle Gherle"-Via Bidoggia, su canale Bidoggia (CTRN 7566)KM 5+700 - Struttura in C.A.	89	Attiva
(N°90)Ponticello carraio di accesso al Sagrato della Chiesa di Roncadelle da SP7 "delle Gherle"-Via Bidoggia, su canale Bidoggia (CTRN 7567)KM 5+760 - Struttura in C.A.	90	Attiva
(N°91)Ponte lungo SP 34 "Sinistra Piave" - Via San Maurizio su Rio Bidoggetta (CTRN 7853)KM 24+030 - Struttura in C.A.	91	Attiva
(N°92)Ponte lungo Via Taliercio su Rio Bidoggetta (CTRN 9721)KM 0+220 - Struttura in C.A.	92	Attiva
(N°93)Ponte tra Via Bocalet e Via Trattori su Rio Bidoggetta (CTRN 9723)tra Fine Via Bocalet e fine Via Trattori - Struttura in C.A.	93	Attiva
(N°94)Ponte tra Via Stradon e Via Langhirosso (di Oderzo) su Canale Langhirosso (CTRN 9757)tra Via Stradon e Via Langhirosso (di Oderzo) - Struttura in C.A.	94	Attiva
(N°95)Ponte tra Via Stradon e Via Armentaressa (di Oderzo) su Canale Langhirosso (CTRN 9758)tra Via Stradon e Via Armentaressa (di Oderzo) - Struttura in C.A.	95	Attiva
(N°96)Ponte di innesto tra Via Trattori e SP7 "delle Gherle"-Via Bidoggia, su Canale Bidoggia (CTRN 9809)KM 5+130 di Via Bidoggia	96	Attiva
(N°97)Ponte carrabile in attraversamento del Rio Bidoggetta, in ambito privato tra il civ. 10 di Via Trattori ed il civ. 20 di Via Castellir (CTRN 9822)tra le pertinenze private del	97	Attiva
(N°98)Ponte carrabile in attraversamento del Rio Bidoggetta, in ambito privato tra la Particella 394 del Fg. 11 e la Particella 560 del Fg. 13 (CTRN 9824)tra le pertinenze	98	Attiva
(N°99)Ponte carrabile in attraversamento del Rio Bidoggetta, in ambito privato tra la Particella 206 del Fg. 11 e la Particella 562 del Fg. 13 (CTRN 9826)tra le pertinenze	99	Attiva

**Totale Scheda****Numero**

p0107022\_Ponti

31

**Totale TEMA****Numero**

p0107\_Infrastrutture\_rilevanti.mdb

36





<b>TEMA</b>	<b>p0108 Strutture tattiche e sensibili.mdb</b>		
<b>CLASSE</b>	<b>DENOMINAZIONE SCHEDA</b>	<b>progressivo scheda</b>	<b>stato</b>
<b>p0108021_DepositoFarmaci</b>			
(N°72)	Farmacia MOLIN	72	Attiva
		<b>Totale Scheda</b>	<b>Numero</b>
		p0108021_DepositoFarmaci	1
<b>p0108031_DepositoAlimenti</b>			
(N°73)	negozio CRAI	73	Attiva
(N°74)	Supermercato PRIX	74	Attiva
		<b>Totale Scheda</b>	<b>Numero</b>
		p0108031_DepositoAlimenti	2
<b>p0108091_Discariche</b>			
(N°75)	Centro di Raccolta Rifiuti Intercomunale	75	Attiva
		<b>Totale Scheda</b>	<b>Numero</b>
		p0108091_Discariche	1
<b>p0108103_Cancelli</b>			
(N°700)	Cancello sito>>CdR_C12-C32Via DANTE ALIGHIERI	700	Attiva
(N°701)	Cancello sito>>CdR_C12-C32Via GUIZZA	701	Attiva
(N°703)	Cancello sito>>CdR_C12-C32Via NEGRISIA	703	Attiva
(N°704)	Cancello sito>>CdR_B110-B310Via ROMA	704	Attiva
(N°705)	Cancello sito>>CdR_B110-B310Via STRADON	705	Attiva
(N°706)	Cancello sito>>CdR_B110-B310Via TEMPIO	706	Attiva
(N°707)	Cancello sito>>CdR_B110-B310Via VENTIQUATTRO MAGGIO	707	Attiva
(N°708)	Cancello sito>>CdR_B110-B310Via ARMENTARESSA	708	Attiva
(N°709)	Cancello sito>>CdR_B110-B310Via GERE	709	Attiva
(N°710)	Cancello sito>>CdR_B110-B310Via LIETTE	710	Attiva
(N°711)	Cancello sito>>CdR_B110-B310Via PAPA ALBINO LUCIANI	711	Attiva





---

<i>Totale Scheda</i>	<i>Numero</i>
p0108103_Cancelli	11
<b>p0108111_Cimiteri</b>	
(N°65)CIMITERO DI ORMELLE Capoluogo	65 Attiva
(N°66)CIMITERO DI RONCADELLE	66 Attiva
(N°67)CIMITERO DI TEMPIO	67 Attiva

---

<i>Totale Scheda</i>	<i>Numero</i>
p0108111_Cimiteri	3
<i>Totale TEMA</i>	<i>Numero</i>
<b>p0108_Strutture_tattiche_e_sensibili.mdb</b>	18





<b>TEMA</b>		<b>p0109_Risorse_attive.mdb</b>	
<b>CLASSE</b>	<b>DENOMINAZIONE SCHEDA</b>	<b>progressivo scheda</b>	<b>stato</b>
<b>p0109011_OrgVolontariato</b>			
(N°68)	Auser Volontariato Servizi alla Cittadinanza	68	Attiva
(N°69)	GRUPPO COMUNALE DI PROTEZIONE CIVILE	69	Attiva
<b>Totale Scheda</b>		<b>Numero</b>	
p0109011_OrgVolontariato		2	
<b>p0109020_RisorseUmane</b>			
(N°68)	Auser Volontariato Servizi alla Cittadinanza	1008	Attiva
(N°69)	GRUPPO COMUNALE DI PROTEZIONE CIVILE	1007	Attiva
<b>Totale Scheda</b>		<b>Numero</b>	
p0109020_RisorseUmane		2	
<b>p0109033_Materiali</b>			
(N°800)	MOTOSEGA DA POTATURA ECHO CS2511TES , lama 30/40 – 25cc – motore a scoppio – miscela - N. 1 - Gruppo Comunale di Protezione Civile	800	Attiva
(N°801)	BRANDINE DA CAMPO, PIEGHEVOLI TELAIO ALLUMINIO - L 190 - PORTATA 150KG - N. 30 - Gruppo Comunale di Protezione Civile	801	Attiva
(N°802)	MATERASSINA NBR/MAT 185X65, COLORE BLU, MATERIALE ELASTICO (POLIMERI E GIMMA) MORBIDO, OTTIMO EFFETTO AMMORTIZZANTE,	802	Attiva
(N°803)	MEGAFONO THUNDER 40W, 12V O BATTERIA - N. 1 - Gruppo Comunale di Protezione Civile	803	Attiva
(N°804)	LAMPADE TENDA RICARICABILI, LANTERNE LED RICARICABILE DA CAMPEGGIO CON VARIATORE DI INTENSITA' LUMINOSA, BATTERIA PIOMBO	804	Attiva
(N°805)	SIRENA EMERGENZA, A MANO CON MANIGLIA, LIVELLO DI RUMORE - 1M 100DB +/- 2DB, FREQUENZA AUDIO 550HZ +/- 20HZ - N. 1 - Gruppo Comunale di	805	Attiva
(N°806)	CUSCINI CAMPEGGIO, GONFIABILE DA CAMPEGGIO E DA VIAGGIO, MORBIDO BLU, MISURA - CM 35,5X21,5X10, MATERIALE TESSUTO FLOCCATO,	806	Attiva
(N°807)	TORCIA LED RICARICABILE 735 LUMEN, FARO LED RICARICABILE 10W, TECNOLOGIA LUCE CREE XML LED, LUMEN 735, RICARICA ORE 6, AUTONOMIA	807	Attiva
(N°808)	DEFIBRILLATORE PORTATILE PRIMEDIC HEARTSAVE PAD, SEMIAUTOMATICO UTILIZZABILE EX LEGGE 120/2001 S.M.I., ASINCRONO, Forma	808	Attiva
(N°809)	SEDIE TIPO CAMPEGGIO, MOD. CLUB, Forma tipo: "REGISTA", Materiale TEXTILENE, Dimensioni (LxPxH) [cm] 47,5x48 h. 81,5 cm., STRUTTURA FERRO D. 19	809	Attiva
(N°810)	TAVOLI TIPO CAMPEGGIO, MOD. GAIO, Forma RETTANGOLARE, Materiale MDF, Dimensioni (LxPxH) [cm] 80x60 h. 69 cm., STRUTTURA FERRO , PESO 3,3	810	Attiva
(N°811)	SACCO A PELO CON CERNIERA LATERALE MOD. BERTONI SLEEP COD. PRODUTTORE SAC036, Esterno: 100% cotone, Interno: 100% cotone, Imbottitura:	811	Attiva
(N°812)	COPPIE DI RICETRASMITTENTI MIDLAND G7 PRO PMR446/LPD COD. PRODUTTORE C1090.06, WALKIE TALKIE: COPPIA RADIO MIDLAND G7 PRO,	812	Attiva





<i><b>Totale Scheda</b></i>	<i><b>Numero</b></i>
p0109033_Materiali	13
<b>p0109063_MezziAutomotoveicoli</b>	
(N°813)FIAT PUNTO - EF953ZR - BENZINA - PAT. "B" - N. 1 - PARK limitrofo a Municipio	813 Attiva
(N°814)FIAT PANDA - EL624MP - BENZINA/GPL - PAT. "B" - N. 1 - PARK limitrofo a Municipio	814 Attiva
(N°815)VOLKSWAGEN CADDY - FX535RZ - METANO/BENZINA - PAT. "B" - N. 1 - PARK limitrofo a Centro Civico Simioni	815 Attiva
(N°816)FIAT DOBLO' - DS368AN - BENZINA - PAT. "B" - N. 1 - Magazzino Comunale	816 Attiva
(N°817)FIAT DUCATO - EH480PW - GASOLIO - PAT. "B" - N. 1 - Magazzino Comunale	817 Attiva
(N°818)SUZUKI JIMNY - CY658VA - BENZINA - PAT. "B" - N. 1 - Magazzinetto/garage c/o Palestra Comunale	818 Attiva
(N°819)AUTOCARRO IVECO 65E12 (DOTATO DI MINI-GRU 200-500KG) - BH652XD - GASOLIO - PAT. "C1" - N. 1 - Magazzino Comunale	819 Attiva
(N°820)(QUADRICICLO) QUARGO PIAGGIO - DC31492 - GASOLIO - PAT. "B" - N. 1 - Magazzino Comunale	820 Attiva
(N°821)MOTOCARRO PIAGGIO - TV123195 - GASOLIO - PAT. "B" - N. 1 - Magazzino Comunale	821 Attiva
<b>Totale Scheda</b>	
p0109063_MezziAutomotoveic	9
<b>p0109073_MacchineOperatrici</b>	
(N°822)SPAZZATRICE SCHMIDT CLASSIC 151 i - N. 1 - Comune di Ormelle	822 Attiva
(N°823)TOSAERBA GRILLO DRAGON 1000 - N. 1 - Comune di Ormelle	823 Attiva
(N°824)TRATTORINO RASAERBA - N. 1 - Comune di Ormelle	824 Attiva
<b>Totale Scheda</b>	
p0109073_MacchineOperatrici	3
<b>p0109093_Rimorchi</b>	
(N°824)CARRELLO RIMORCHIO PER TRASPORTO COSE AGGREGATO AD AUTOVETTURA SUZUKI JIMNY - N. 1 - Gruppo Comunale di Protezione Civile.	824 Attiva
<b>Totale Scheda</b>	
p0109093_Rimorchi	1
<b>p0109103_Pompe</b>	
(N°824)MOTOPOMPA AUTOADESCANTE, MOTORE BENZINA DI LOMBARDINI, DERIVAZIONE VIGILI DEL FUOCO, MANDATA 120 LT - N. 1 - Gruppo Comunale di	824 Attiva
(N°824)MOTOPOMPA DIESEL 100MM AE, motore a scoppio diesel – auto adescante – 10HP – avviamento manuale/elettrico - N. 1 - Gruppo Comunale di Protezione Civile	824 Attiva





<i>Totale Scheda</i>	<i>Numero</i>
p0109103_Pompe	2
<b>p0109113_Generatori</b>	
(N°824)GENERATORE DIESEL SPERONI, 4,2KW – continuativo – silenziato – monofase/trifase - N. 1 - Gruppo Comunale di Protezione Civile	824 Attiva
(N°824)GENERATORE ELETTRICO A MOTORE, COD. M12256250000, GE 6000 LBS, GENERATORE MOSA CON MOTORE LANDINI - N. 1 - Gruppo Comunale di	824 Attiva
<b>p0109113_Generatori</b>	
<i>Totale Scheda</i>	<i>Numero</i>
p0109113_Generatori	2
<b>p0109123_Fari</b>	
(N°824)FARI LED CANTIERE CON TREPPIEDE, POTENZA - W 20, ALIMENTAZIONE 100-240V, 50-60HZ, LUMEN 1600, TIPO LUCE - GRADI KELVIN 6500, GRADI	824 Attiva
<b>p0109123_Fari</b>	
<i>Totale Scheda</i>	<i>Numero</i>
p0109123_Fari	1
<b>p0109163_Tende</b>	
(N°825)TENDE TIPO MILITARE, 10X4,8X320(CRESTA)X160(LATO), POLIESTERE, DOPPIO TETTO 100% POLIESTERE (TELA) - N. 3 - Gruppo Comunale di Protezione	825 Attiva
(N°826)GAZEBO PROFESSIONALE 3x3, COLORE BIANCO - N. 1 - Gruppo Comunale di Protezione Civile	826 Attiva
(N°827)TENDE A FALDA, DOTATE DI CATINO, TELAIO IN ACCIAIO E LARGA PORTA D'ENTRATA, MOD. STORAGE PLUS - N. 4 - Gruppo Comunale di Protezione	827 Attiva
(N°828)TENDA FERRINO 8X6MT, linea PROTEZIONE CIVILE, in tessuto ignifugo sorretta da una robusta armatura autostabile con traverse lungo il perimetro di base,	828 Attiva
<b>p0109163_Tende</b>	
<i>Totale Scheda</i>	<i>Numero</i>
p0109163_Tende	4
<b>Totale TEMA</b>	<b>Numero</b>
p0109_Risorse_attive.mdb	39





<i>TEMA</i>	<i>p0201_Scenari_di_rischio.mdb</i>		
<i>CLASSE</i>	<i>DENOMINAZIONE SCHEDA</i>	<i>progressivo scheda</i>	<i>stato</i>
<b>p0201043_AccessiPMA</b>			
(N°601)natura SanitariaCdR_B110-B310(1)		601	Attiva
<i>Totale Scheda</i>		<i>Numero</i>	
	p0201043_AccessiPMA	1	
<b>p0201081_Allagamenti</b>			
(N°600)natura IdraulicaCdR_C12-C32(1)		600	Attiva
<i>Totale Scheda</i>		<i>Numero</i>	
	p0201081_Allagamenti	1	
<i>Totale TEMA</i>		<i>Numero</i>	
	<b>p0201_Scenari_di_rischio.mdb</b>	2	





<b>TEMA</b>	<b>p0301_Augustus.mdb</b>		
<b>CLASSE</b>	<b>DENOMINAZIONE SCHEDA</b>	<b>progressivo scheda</b>	<b>stato</b>
<b>p0301010_Augustus</b>			
Responsabili Funzione di Supporto--01 - Tecnica e di Pianificazione	01 CANIL LAURA	999	Attiva
Responsabili Funzione di Supporto--02 - Sanità, Assistenza Sociale e Veterinaria	02 COZZI RENATO	999	Attiva
Responsabili Funzione di Supporto--04 - Volontariato	04 COZZI RENATO	999	Attiva
Responsabili Funzione di Supporto--05 - Risorse di Mezzi e Materiali	05 CANIL LAURA	999	Attiva
Responsabili Funzione di Supporto--07 - Telecomunicazioni	07 CANIL LAURA	999	Attiva
Responsabili Funzione di Supporto--08 - Servizi Essenziali	08 COZZI RENATO	999	Attiva
Responsabili Funzione di Supporto--09 - Censimento Danni	09 CANIL LAURA	999	Attiva
Responsabili Funzione di Supporto--10 - Strutture Operative Locali e Viabilità	10 CANIL LAURA	999	Attiva
Responsabili Funzione di Supporto--13 - Assistenza alla Popolazione	13 COZZI RENATO	999	Attiva
Responsabili Funzione di Supporto--15 - Gestione amministrativa	15 VANZELLA MONICA	999	Attiva
Responsabili Funzione di Supporto--98 - Gestione Informatica del Piano	98 CANIL LAURA	999	Attiva
Responsabili Funzione di Supporto--99 - Scambio Informatico del Piano	99 CANIL LAURA	999	Attiva
<b>Totale Scheda</b>		<b>Numero</b>	
p0301010_Augustus		12	
<b>p0301011_Augustus</b>			
Componente COC--01 - Sindaco	dott. MANENTE ANDREA	999	Attiva
Componente COC--02 - Assessore delegato Protezione Civile	dott. MANENTE ANDREA	999	Attiva
Componente COC--03 - Vice Segretario	dott. COZZI RENATO	999	Attiva
Componente COC--04 - Responsabile dell'Ufficio Comunale di Protezione Civile	Sig. n.d. n.d.	999	Attiva
Componente COC--05 - Dirigente responsabile del Settore LL.PP	arch. LAURA CANIL	999	Attiva
Componente COC--06 - Vice Ispettore Polizia Municipale	Sig. PASTORIO ERMETE	999	Attiva
Componente COC--07 - Responsabile del gruppo volontariato comunale di Protezione Civile o Associazio	Sig. DE GIORGIO LORIS	999	Attiva







---

**Totale Scheda**

**Numero**

p0301011\_Augustus

7

**Totale TEMA**

**Numero**

p0301\_Augustus.mdb

19

**Numero Totale SCHEDE**

**194**



## Elenco Risorse Umane per Tipologia e Fonte

ENTE Attivo

Cod Istat Comune

**26052 Ormelle**

<b>ZONASISMICA</b>	2 <input type="checkbox"/> <b>SEDE COM</b>	
<b>Descrizione Adempimento</b>	<b>DataAdempimento</b>	<b>DataPROSSIMOAdempimento</b>
Approvazione con Atto CC (L. 100/2012 e DGR 3315/10 e ssmmii)	28/03/2018	24/09/2018

### Tema

p0109\_Risorse\_attive.mdb

### Classe

p0109020\_RisorseUmane

Numero Scheda	Tipologia	Fonte	T_altro	T_specifico	Fonte
1007	F05 = Radioamatore		69 (N°69)GRUPPO COMUNALE DI		1007
1008	A05 = Medico generico		68 (N°68)Auser Volontariato Servizi		1008







**PAGINA**

**INTENZIONALMENTE**

**IN BIANCO**



 <b>Protezione Civile</b>	<b>PIANO COMUNALE DI PROTEZIONE CIVILE RELAZIONE GENERALE</b>	<b>Modello: RG</b> <b>Capitolo: 04</b> <b>Revisione: 0</b> <b>Compilatore:</b> 
---	---	---

## INDIVIDUAZIONE DEI RISCHI

### IL CONCETTO DI RISCHIO

La norma vigente recita: “Sono attività di protezione civile quelle volte alla previsione e prevenzione delle varie ipotesi di rischio ...”

In questo contesto si intende definire il concetto di rischio connesso al verificarsi di un evento calamitoso e, soprattutto, di come una corretta attività di previsione e di prevenzione svolta dalla protezione civile sia necessaria alla mitigazione del rischio stesso.

Il **rischio “R”** è la combinazione tra la probabilità di accadimento di un determinato evento calamitoso **“P”** (pericolosità) e il valore esposto dell’area soggetta a pericolo **“V”** (vulnerabilità):

$$R = P \times V$$

La conoscenza della probabilità che un fenomeno di una determinata intensità si verifichi in un dato periodo di tempo e in una data area del territorio, ossia la conoscenza della pericolosità di quel determinato evento, è strettamente collegata all’attività di previsione dell’evento stesso. In particolare, l’attività di previsione svolta ai fini della protezione civile è mirata alla determinazione delle tipologie dei fenomeni calamitosi che interessano il territorio in esame anche attraverso l’analisi storica degli eventi che lo hanno colpito, all’identificazione delle zone maggiormente esposte e al relativo grado di rischio. È quindi chiaro come una accurata indagine del territorio dal punto di vista ambientale (clima, geomorfologia, idrografia, ecc) e antropico (popolazione residente, vie di comunicazione, beni e servizi presenti sul territorio, ecc) rappresenti una solida base di partenza per la corretta stesura del Piano di Protezione Civile.

Una volta individuati i possibili eventi generatori di rischio che interessano o potrebbero interessare il territorio in esame, è compito della Protezione Civile attuare, nel limite del possibile, tutte quelle disposizioni volte ad evitare o ridurre al minimo la possibilità che si verifichino danni in seguito al manifestarsi dei singoli eventi; è questa la fase di prevenzione, che si sviluppa attraverso interventi di tipo strutturale e di tipo non strutturale.



 <p><b>Protezione Civile</b></p>	<p><b>PIANO COMUNALE DI PROTEZIONE CIVILE</b> <b>RELAZIONE GENERALE</b></p>	<p>Modello: <b>RG</b> Capitolo: <b>04</b> Revisione: <b>0</b> Compilatore: </p>
---	---	--

Com'è ovvio, la fase di prevenzione risulterà tanto più accurata quanto più lo sarà quella di previsione.

La prevenzione non strutturale è perseguita anche mediante una corretta pianificazione territoriale, che rispetti l'equilibrio idrogeologico e che eviti le aree naturalmente pericolose; in questo caso, però, si tratta di obiettivi propri dell'urbanistica più che della Protezione Civile.

La prevenzione che spetta al Servizio Protezione Civile è l'insieme di quattro elementi:

- la pianificazione di emergenza
- le esercitazioni, con le quali si devono verificare le capacità di risposta da parte delle strutture coinvolte
- la formazione, mediante corsi di base e specialistici rivolti ai vari operatori coinvolti
- l'informazione ai cittadini per far conoscere i rischi del territorio nel quale vivono ed i comportamenti da tenere

In sostanza si tratta di attività di preparazione all'emergenza, cioè di attività volte a diffondere nei cittadini e negli operatori specializzati la consapevolezza della necessità di convivere con il rischio, di definire quale sia il rischio accettabile e di sviluppare comportamenti sociali ed organizzativi che minimizzino il rischio, e quindi il danno atteso.

Di seguito si riporta uno schema che mostra come le attività di previsione e prevenzione siano fortemente legate allo studio degli eventi calamitosi e del territorio, e quindi ai concetti di pericolosità e di vulnerabilità. Viene mostrato inoltre, mediante delle frecce che descrivono un percorso circolare che chiude sempre su se stesso in un circolo vizioso, come le attività di previsione e prevenzione, così come gli studi degli eventi generatori di rischio e del territorio, debbano essere costantemente aggiornati e verificati sulla base delle conoscenze già acquisite.



 <b>Protezione Civile</b>	<b>PIANO COMUNALE DI PROTEZIONE CIVILE RELAZIONE GENERALE</b>	<b>Modello: RG</b> <b>Capitolo: 04</b> <b>Revisione: 0</b> <b>Compilatore:</b> 
---	---	---



## VALUTAZIONE DEI RISCHI

Nella presente sezione è ricostruita una mappa tecnica a carattere generale che riporta, in modo schematico, la localizzazione e l'estensione dei vari tipi di eventi generatori di rischio che interessano il territorio comunale. L'obiettivo è quello di fornire non solo un quadro generale della vulnerabilità del Comune, ma anche una base di programmazione della prevenzione dei rischi secondo criteri di priorità.

Esistono diverse tipologie di rischi che possono interessare l'ambito comunale provocando danni alla popolazione, agli animali, alle attività socio-economiche, alle strutture e al territorio; tali tipologie di rischio possono essere dovute ad eventi di tipo naturale o ad eventi causati dall'uomo (antropici), a loro volta distinguibili in eventi prevedibili ed eventi imprevedibili. I primi – eventi prevedibili – sono solitamente preceduti da segnali precursori, ovvero fenomeni naturali tenuti sotto costante monitoraggio che ne



 <b>Protezione Civile</b>	<b>PIANO COMUNALE DI PROTEZIONE CIVILE RELAZIONE GENERALE</b>	<b>Modello: RG</b> <b>Capitolo: 04</b> <b>Revisione: 0</b> <b>Compilatore:</b> 
---	---	---

annunciano l'accadimento, come succede ad esempio per l'evento meteorologico o l'alluvione. Per i secondi – eventi non prevedibili – l'avvicinarsi dell'evento non è preceduto da alcun fenomeno che ne consenta la previsione oppure i precursori sono temporaneamente così ravvicinati all'evento da non permettere l'attuazione di misure preventive, come accade nel caso dei terremoti, degli incendi, dell'incidente industriale o per il trasporto di merci/sostanze pericolose.





# INDIVIDUAZIONE DEL RISCHIO. Criteri di indagine



*Cod Istat Comune*

**26052 Ormelle**

**ZONASISMICA**

*Descrizione Adempimento*

Approvazione con Atto CC (L. 100/2012 e DGR 3315/10 e ssmmii)

2  **SEDE COM**  
*DataAdempimento*

19/12/2011

*DataPROSSIMOAdempimento*

**16/06/2012**

1

Aspetti generali

1

Tipologia

*NoteOperative*

Prevedibilità e NON prevedibilità dei fenomeni di rischio.  
Normativa scientifica in corso di validità

2

Caratteristiche

*NoteOperative*

Formazione del quadro unitario delle risorse-minacce presenti

3

Generatori di Rischio Ambientali/Antropici

*NoteOperative*

Curve di livello, Rete fluviale principale e minore, Piano delle acque, presenza antropica, Microzonazione, Condizione Limite dell'Emergenza (CLE)

4

Precursori d'evento

*NoteOperative*

Reali per i rischi di natura PREVEDIBILI, Non strutturali per i rischi di natura NON PREVEDIBILI

2

Rete di Monitoraggio

1

GENIO CIVILE

*NoteOperative*

Cartografia delle opere di difesa, interventi programmati, fabbisogno di difesa

2

AUTORITA' DI BACINO

*NoteOperative*

Cartografia delle opere di difesa, interventi programmati, fabbisogno di difesa



3	CONSORZIO DI BONIFICA	NoteOperative	Cartografia delle opere di difesa, interventi programmati, fabbisogno di difesa
---	-----------------------	---------------	---

4	DIPARTIMENTO DIFESA DEL TERRITORIO	NoteOperative	Cartografia delle opere di difesa, interventi programmati, fabbisogno di difesa
---	------------------------------------	---------------	---

3  
Enti preposti alla diramazione dei bollettini

1	ARPAV	NoteOperative	protocollo di comunicazione e trasmissione dei bollettini di previsione
---	-------	---------------	---

4  
Mappatura del Rischio\_Zone

1	ZONA_focus_1	NoteOperative	Articolazione del territorio per CAPOLUOGO, FRAZIONE, LOCALITA'
---	--------------	---------------	---

2	ZONA_focus_2	NoteOperative	Articolazione del territorio per CAPOLUOGO, FRAZIONE, LOCALITA'
---	--------------	---------------	---

3	ZONA_focus_3	NoteOperative	Articolazione del territorio per CAPOLUOGO, FRAZIONE, LOCALITA'
---	--------------	---------------	---

4	ZONA_focus_4	NoteOperative	Articolazione del territorio per CAPOLUOGO, FRAZIONE, LOCALITA'
---	--------------	---------------	---

5	ZONA_focus_5	NoteOperative	Articolazione del territorio per CAPOLUOGO, FRAZIONE, LOCALITA'
---	--------------	---------------	---

5  
Mappatura del Rischio\_Eventi



1	PERICOLOSITA'_Nota_1	NoteOperative	Origini del rischio: recupero e analisi articolata per TEMA-CLASSE
---	----------------------	---------------	--

2	PERICOLOSITA'_Nota_2	NoteOperative	Origini del rischio: recupero e analisi articolata per TEMA-CLASSE
---	----------------------	---------------	--

3	PERICOLOSITA'_Nota_3	NoteOperative	Origini del rischio: recupero e analisi articolata per TEMA-CLASSE
---	----------------------	---------------	--

4	PERICOLOSITA'_Nota_4	NoteOperative	Origini del rischio: recupero e analisi articolata per TEMA-CLASSE
---	----------------------	---------------	--

6			
Vulnerabilità			

1	VULNERABILITA'_PERSONE	NoteOperative	Delimitazione perimetrale delle celle di rischio e degli scenari di rischio: Mappa rischio-territorio, stradario cartografico
---	------------------------	---------------	---

2	VULNERABILITA'_COSE	NoteOperative	Delimitazione perimetrale delle celle di rischio e degli scenari di rischio: Mappa rischio-territorio, stradario cartografico
---	---------------------	---------------	---

7			
Valutazione del Rischio			

1	RISCHIO BASSO (bianco)	NoteOperative	Indicatori di efficacia delle azioni di contrasto pianificate programmate per ciascun Rischio e Scenario di Rischio. Il RISCHIO è tanto più alto quanto più bassa è l'efficacia delle azioni di contrasto. Il valore (solo convenzionale) del Rischio è la media ponderata del complemento a 100 del valore degli indicatori previsti dalle procedure di emergenza (Piani Operativi Speditivi [POS])
---	------------------------	---------------	--



2	RISCHIO MEDIO (giallo)	NoteOperative	Indicatori di efficacia delle azioni di contrasto pianificate programmate per ciascun Rischio e Scenario di Rischio. Il RISCHIO è tanto più alto quanto più bassa è l'efficacia delle azioni di contrasto. Il valore (solo convenzionale) del Rischio è la media ponderata del complemento a 100 del valore degli indicatori previsti dalle procedure di emergenza (Piani Operativi Speditivi [POS])
3	RISCHIO ALTO (arancione)	NoteOperative	Indicatori di efficacia delle azioni di contrasto pianificate programmate per ciascun Rischio e Scenario di Rischio. Il RISCHIO è tanto più alto quanto più bassa è l'efficacia delle azioni di contrasto. Il valore (solo convenzionale) del Rischio è la media ponderata del complemento a 100 del valore degli indicatori previsti dalle procedure di emergenza (Piani Operativi Speditivi [POS])
4	RISCHIO MOLTO ALTO (rosso)	NoteOperative	Indicatori di efficacia delle azioni di contrasto pianificate programmate per ciascun Rischio e Scenario di Rischio. Il RISCHIO è tanto più alto quanto più bassa è l'efficacia delle azioni di contrasto. Il valore (solo convenzionale) del Rischio è la media ponderata del complemento a 100 del valore degli indicatori previsti dalle procedure di emergenza (Piani Operativi Speditivi [POS])

8

#### Norme Generali di AutoProtezione

1	Regola_1	NoteOperative	Regole semplici e di buon senso da diffondere nella popolazione
2	Regola_2	NoteOperative	Regole semplici e di buon senso da diffondere nella popolazione
3	Regola_3	NoteOperative	Regole semplici e di buon senso da diffondere nella popolazione
4	Regola_4	NoteOperative	Regole semplici e di buon senso da diffondere nella popolazione



5

Regola\_5

NoteOperative

Regole semplici e di buon senso da diffondere nella popolazione

---

29



# INDIVIDUAZIONE DEL RISCHIO: Dettaglio generale e specifico

ENTE Attivo

*Cod Istat Comune*

**26052 Ormelle**

**ZONASISMICA**

*Descrizione Adempimento*

Approvazione con Atto CC (L. 100/2012 e DGR 3315/10 e ssmmii)

<sup>2</sup>  **SEDE COM**

*DataAdempimento*

19/12/2011

*DataPROSSIMOAdempimento*

**16/06/2012**

ID Rischio

Descrizione Rischio

**METEO**

IdR\_Creazion

PR01\_02

Descrizione Procedura:

**Esondazione corsi d'acqua**

## Aspetti generali

**Tipologia**

DettaglioGENERALE

DettaglioSpecifico

Prevedibile

**Caratteristiche**

DettaglioGENERALE

DettaglioSpecifico

Per rischio idraulico si intende la probabilità di subire conseguenze dannose a persone, beni materiali e attività economiche a seguito del verificarsi di eventi di esondazione

**Generatori di Rischio Ambientali/Antropici**

DettaglioGENERALE

DettaglioSpecifico

•Precipitazioni piovose intense o prolungate nel tempo

**Precursori d'evento**

DettaglioGENERALE

DettaglioSpecifico

•Condizioni meteo avverse•Insorgenza di fontanazzi

## Rete di Monitoraggio

**GENIO CIVILE**

DettaglioGENERALE

DettaglioSpecifico

**AUTORITA' DI BACINO**

DettaglioGENERALE

DettaglioSpecifico



ID Rischio

Descrizione Rischio

### CONSORZIO DI BONIFICA

DettaglioGENERALE

DettaglioSpecifico

### DIPARTIMENTO DIFESA DEL TERRITORIO

DettaglioGENERALE

DettaglioSpecifico

La comunicazione Prot. N. 186/L.365/ART.6 fascicolo 179 del 26 Gennaio 2016 stabilisce che per le zone non recepite nel PAI la condizione di pericolosità viene stabilita da altri strumenti pianificatori (es. Piano degli Interventi (P.I.))

### Enti preposti alla diramazione dei bollettini

ARPAV

DettaglioGENERALE

DettaglioSpecifico

### Mappatura del Rischio\_Zone

ZONA\_focus\_1

DettaglioGENERALE

DettaglioSpecifico

Capoluogo - Ormelle

ZONA\_focus\_2

DettaglioGENERALE

DettaglioSpecifico

Tempio

ZONA\_focus\_3

DettaglioGENERALE

DettaglioSpecifico

Roncadelle

ZONA\_focus\_4

DettaglioGENERALE

DettaglioSpecifico

Fraz-Loc\_3

ZONA\_focus\_5

DettaglioGENERALE

DettaglioSpecifico

Fraz-Loc\_4

### Mappatura del Rischio\_Eventi



ID Rischio

Descrizione Rischio

### PERICOLOSITA' \_Nota\_1

DettaglioGENERALE

DettaglioSpecifico

Rif.to>> Tema:  
p0201\_Scenari\_di\_rischio.mdb, Classe:  
p0201081\_Allagamenti

### PERICOLOSITA' \_Nota\_2

DettaglioGENERALE

DettaglioSpecifico

Rif.to>> Tema:  
p0105\_Infrastrutture\_strategiche.mdb,  
Classe: p0105081\_OperePres

### PERICOLOSITA' \_Nota\_3

DettaglioGENERALE

DettaglioSpecifico

Rif.to>> Tema:  
p0108\_Strutture\_tattiche\_e\_sensibili.  
mdb, Classe: p0108103\_Cancelli

### PERICOLOSITA' \_Nota\_4

DettaglioGENERALE

DettaglioSpecifico

Rif.to>> Tema:  
p0107\_Infrastrutture\_rilevanti.mdb,  
Classe: p0107012\_CollegamentiViari

## Vulnerabilità

### VULNERABILITA' \_PERSONE

DettaglioGENERALE

DettaglioSpecifico

Vedi Piano Operativo Speditivo

### VULNERABILITA' \_COSE

DettaglioGENERALE

DettaglioSpecifico

Vedi Piano Operativo Speditivo

## Valutazione del Rischio

### RISCHIO BASSO (bianco)

DettaglioGENERALE

DettaglioSpecifico

NO

### RISCHIO MEDIO (giallo)

DettaglioGENERALE

DettaglioSpecifico





ID Rischio

Descrizione Rischio

SI

**RISCHIO ALTO (arancione)**

DettaglioGENERALE

DettaglioSpecifico

NO

**RISCHIO MOLTO ALTO (rosso)**

DettaglioGENERALE

DettaglioSpecifico

NO

### Norme Generali di AutoProtezione

**Regola\_1**

DettaglioGENERALE

DettaglioSpecifico

•Allontanarsi preventivamente, alle prime avvisaglie di pericolo, dalle zone potenzialmente inondabili•per chi non avesse i mezzi per allontanarsi autonomamente, prestare la massima attenzione ai messaggi di diramazione di allerta, recandosi nei centri

**Regola\_2**

DettaglioGENERALE

DettaglioSpecifico

**Regola\_3**

DettaglioGENERALE

DettaglioSpecifico

**Regola\_4**

DettaglioGENERALE

DettaglioSpecifico

**Regola\_5**

DettaglioGENERALE

DettaglioSpecifico

29



# INDIVIDUAZIONE DEL RISCHIO: Dettaglio generale e specifico

ENTE Attivo

*Cod Istat Comune*

**26052 Ormelle**

**ZONASISMICA**

*Descrizione Adempimento*

Approvazione con Atto CC (L. 100/2012 e DGR 3315/10 e ssmmii)

2  **SEDE COM**

*Data Adempimento*

19/12/2011

*Data PROSSIMO Adempimento*

**16/06/2012**

ID Rischio

Descrizione Rischio

**EMERGENZA SANITARIA**

IdR\_Creazion

PR07\_02

Descrizione Procedura:

**COVID 19**

## Aspetti generali

### Tipologia

Dettaglio GENERALE

Dettaglio Specifico

Non prevedibile

### Caratteristiche

Dettaglio GENERALE

Dettaglio Specifico

Secondo l'Organizzazione Mondiale della Sanità anche se non è possibile fare previsioni sulle conseguenze di una eventuale pandemia, è importante farsi trovare preparati. Un'adeguata programmazione, in tempi di non emergenza, permette di limitare la diffu

### Generatori di Rischio Ambientali/Antropici

Dettaglio GENERALE

Dettaglio Specifico

Mancato rispetto dei presidi sanitari indicati dalle competenti autorità sanitarie

### Precursori d'evento

Dettaglio GENERALE

Dettaglio Specifico

Le emergenze epidemiche sono potenzialmente insite in ogni tipo di rischio; inoltre in alcuni casi sono prevedibili ed in altri del tutto imprevedibili. L'insorgenza di malattie infettive causate da agenti patogeni può essere studiata attraverso l'analisi

## Rete di Monitoraggio

### GENIO CIVILE

Dettaglio GENERALE

Dettaglio Specifico



ID Rischio

Descrizione Rischio

**AUTORITA' DI BACINO**

DettaglioGENERALE

DettaglioSpecifico

**CONSORZIO DI BONIFICA**

DettaglioGENERALE

DettaglioSpecifico

**DIPARTIMENTO DIFESA DEL TERRITORIO**

DettaglioGENERALE

DettaglioSpecifico

### Enti preposti alla diramazione dei bollettini

**ARPAV**

DettaglioGENERALE

DettaglioSpecifico

### Mappatura del Rischio\_Zone

**ZONA\_focus\_1**

DettaglioGENERALE

DettaglioSpecifico

**Capoluogo - Ormelle**

**ZONA\_focus\_2**

DettaglioGENERALE

DettaglioSpecifico

**Tempio**

**ZONA\_focus\_3**

DettaglioGENERALE

DettaglioSpecifico

**Roncadelle**

**ZONA\_focus\_4**

DettaglioGENERALE

DettaglioSpecifico

**Fraz-Loc\_3**

**ZONA\_focus\_5**

DettaglioGENERALE

DettaglioSpecifico

**Fraz-Loc\_4**

### Mappatura del Rischio\_Eventi



ID Rischio

Descrizione Rischio

### PERICOLOSITA' \_Nota\_1

DettaglioGENERALE

DettaglioSpecifico

La pandemia, ultima in ordine di tempo, denominata COVID-19 impedisce di stabilire il grado di pericolosità. In via cautelativa la pericolosità è da ritenersi ELEVATA

Rif.to>> Tema:  
p0108\_Strutture\_tattiche\_e\_sensibili.mdb, Classe: p0108103\_Cancelli

### PERICOLOSITA' \_Nota\_2

DettaglioGENERALE

DettaglioSpecifico

La popolazione, con particolare riguardo ai luoghi di ammassamento di persone (ad esempio uffici pubblici, cinema, discoteche, teatri, centri commerciali, chiese, impianti sportivi, ecc..)

Rif.to>> Tema:  
p0109\_Risorse\_attive.mdb, Classe:  
p0109011\_OrgVolontariato

### PERICOLOSITA' \_Nota\_3

DettaglioGENERALE

DettaglioSpecifico

Rif.to>> Tema:  
p0106\_Edifici\_rilevanti.mdb, Classe:  
p0106031\_StruttureSanitarie

### PERICOLOSITA' \_Nota\_4

DettaglioGENERALE

DettaglioSpecifico

Rif.to>> Tema:  
p0108\_Strutture\_tattiche\_e\_sensibili.mdb, Classe:  
p0108021\_DepositoFarmaci

## Vulnerabilità

### VULNERABILITA' \_PERSONE

DettaglioGENERALE

DettaglioSpecifico

Vedi Piano Operativo Speditivo

### VULNERABILITA' \_COSE

DettaglioGENERALE

DettaglioSpecifico

Vedi Piano Operativo Speditivo

## Valutazione del Rischio

### RISCHIO BASSO (bianco)

DettaglioGENERALE

DettaglioSpecifico

NO

### RISCHIO MEDIO (giallo)

DettaglioGENERALE

DettaglioSpecifico



ID Rischio

Descrizione Rischio

NO

**RISCHIO ALTO (arancione)**

DettaglioGENERALE

DettaglioSpecifico

SI

**RISCHIO MOLTO ALTO (rosso)**

DettaglioGENERALE

DettaglioSpecifico

SI

### Norme Generali di AutoProtezione

**Regola\_1**

DettaglioGENERALE

DettaglioSpecifico

Le autorità italiane e internazionali (OMS, Unione Europea, ISS) hanno stabilito piani di azione dettagliati per fronteggiare una eventuale pandemia. Le iniziative variano a seconda del grado di diffusione. La cittadinanza dovrà essere avvertita per tempo

**Regola\_2**

DettaglioGENERALE

DettaglioSpecifico

**Regola\_3**

DettaglioGENERALE

DettaglioSpecifico

**Regola\_4**

DettaglioGENERALE

DettaglioSpecifico

**Regola\_5**

DettaglioGENERALE

DettaglioSpecifico

29



# STRUTTURA GENERALE DELLE PROCEDURE DI EMERGENZA (ordine di esposizione Rischio, Stato dell'evento, Funzione di supporto, Procedura di emergenza, Azione, Priorità)

ENTE Attivo

Cod Istat Comune

**26052 Ormelle**

ZONASISMICA

2  SEDE COM

Descrizione Adempimento

DataAdempimento

DataPROSSIMOAdempimento

Approvazione con Atto CC (L. 100/2012 e DGR 3315/10 e ssmmii)

19/12/2011

16/06/2012

**RISCHIO:**

**AEROPORTUALE**

Stato dell'evento

04 - Allarme

Funzione di Supporto

**01 - Tecnica e di pianificazione**

ID Procedura Descrizione della procedura di emergenza

PR03\_01

Azioni di supporto al P.E.E./P.S.

Priorità **AZIONE**

TEMA

CLASSE:

1 **Mantiene i contatti con i referenti delle Industrie con PEE**

p0201\_Scenari\_di\_rischio.mdb

**p0201032\_Neve**

2 **Mantiene i contatti con i referenti PC (sussidiarietà verticale)**

p0108\_Strutture\_tattiche\_e\_sensibili.mdb

**p0108011\_Prefetture**

3 **Mantiene i contatti con i referenti PC (sussidiarietà orizzontale)**

p0104\_Edifici\_strategici.mdb

**p0104011\_UfficiPC**

**RISCHIO:**

**BLACK OUT ELETTRICO**

Stato dell'evento

04 - Allarme

Funzione di Supporto

**01 - Tecnica e di pianificazione**





*ID Procedura* *Descrizione della procedura di emergenza*

PR10\_01

Azioni di supporto al P.E.E./P.S. Strutture Sanitarie

*Priorità* **AZIONE**

*TEMA*

*CLASSE:*

1 **Convocazione del COC**

p0301\_Augustus.mdb

**p0301011\_Augustus**

2 **Convocazione dei Responsabili delle Funzioni di Supporto**

p0301\_Augustus.mdb

**p0301010\_Augustus**

3 **Mantiene i contatti con i referenti PC (sussidiarietà orizzontale)**

p0104\_Edifici\_strategici.mdb

**p0104011\_UfficiPC**

*RISCHIO:*

**EMERGENZA SANITARIA**

*Stato dell'evento*

04 - Allarme

*Funzione di Supporto*

**01 - Tecnica e di pianificazione**

*ID Procedura* *Descrizione della procedura di emergenza*

PR07\_02

COVID 19

*Priorità* **AZIONE**

*TEMA*

*CLASSE:*

1 **Catena di Comando: Convocazione del COC**

p0301\_Augustus.mdb

**p0301011\_Augustus**

2 **Catena di Comando: Convocazione dei Responsabili delle Funzioni di Supporto**

p0301\_Augustus.mdb

**p0301010\_Augustus**

3 **Flusso di Comunicazione e) Pianificazione, o eventuale attivazione, delle azioni di assistenza alla popolazione**

p0109\_Risorse\_attive.mdb

**p0109011\_OrgVolontariato**

4 **Flusso di Comunicazione e) Pianificazione e organizzazione dei servizi di assistenza a domicilio per le persone in quarantena domiciliare**

p0108\_Strutture\_tattiche\_e\_sensibili.mdb

**p0108011\_Prefetture**

*RISCHIO:*

**INCENDI BOSCHIVI**





*Stato dell'evento*  
*Funzione di Supporto*

03 - Preallarme

**01 - Tecnica e di pianificazione**

*ID Procedura* *Descrizione della procedura di emergenza*

PR08\_02 Azioni di supporto ai Piani A.I.B.

*Priorità* **AZIONE**

*TEMA*  
*CLASSE:*

- 1 **Mantiene i contatti con i Referenti della società di servizi (pubblica o privata) che garantisce la copertura della funzione necessaria**

p0104\_Edifici\_strategici.mdb

**p0104051 StruttureStrategiche Specifiche**

*RISCHIO:*

**METEO**

*Stato dell'evento*  
*Funzione di Supporto*

02 - Attenzione

**01 - Tecnica e di pianificazione**

*ID Procedura* *Descrizione della procedura di emergenza*

PR01\_01 Neve/Ghiaccio

*Priorità* **AZIONE**

*TEMA*  
*CLASSE:*

- 1 **Mantiene i contatti con i referenti PC (sussidiarietà verticale)**

p0108\_Strutture\_tattiche\_e\_sensibili.mdb

**p0108011\_Prefetture**

*ID Procedura* *Descrizione della procedura di emergenza*

PR01\_04 Fontanazzi

*Priorità* **AZIONE**

*TEMA*  
*CLASSE:*

- 1 **Mantiene i contatti con i referenti PC (sussidiarietà orizzontale)**

p0104\_Edifici\_strategici.mdb

**p0104011\_UfficiPC**

*ID Procedura* *Descrizione della procedura di emergenza*

PR01\_05 Innalzamento falde

*Priorità* **AZIONE**

*TEMA*  
*CLASSE:*







- |   |  |                              |
|---|--|------------------------------|
| 1 | Mantiene i contatti con i referenti PC (sussidiarietà orizzontale) | p0104_Edifici_strategici.mdb |
|   |  | <b>p0104011_UfficiPC</b>     |

*ID Procedura* *Descrizione della procedura di emergenza*

PR01\_06 Cedimento strutturale condotta forzata

*Priorità* **AZIONE**

*TEMA*  
*CLASSE:*

- |   |   |                                      |
|---|---|--------------------------------------|
| 1 | Allerta i responsabili delle strutture coinvolte a seguito della rottura della condotta | p0105_Infrastrutture_strategiche.mdb |
|   |   | <b>p0105101_TrasformazioneEE</b>     |

- |   |  |                              |
|---|--|------------------------------|
| 2 | Mantiene i contatti con i referenti PC (sussidiarietà orizzontale) | p0104_Edifici_strategici.mdb |
|   |  | <b>p0104011_UfficiPC</b>     |

- |   |   |                             |
|---|---|-----------------------------|
| 3 | Allerta i responsabili delle strutture coinvolte a seguito della rottura della condotta | p0106_Edifici_rilevanti.mdb |
|   |   | <b>p0106021_Stadi</b>       |

- |   |   |  |
|---|---|--|
| 4 | Allerta i responsabili delle strutture coinvolte a seguito della rottura della condotta | p0108_Strutture_tattiche_e_sensibili.mdb |
|   |   | <b>p0108091_Discariche</b>               |

*Stato dell'evento*

03 - Preallarme

*Funzione di Supporto*

**01 - Tecnica e di pianificazione**

*ID Procedura* *Descrizione della procedura di emergenza*

PR01\_02 Esondazione corsi d'acqua

*Priorità* **AZIONE**

*TEMA*  
*CLASSE:*

- |   |                      |                          |
|---|----------------------|--------------------------|
| 1 | Convocazione del COC | p0301_Augustus.mdb       |
|   |                      | <b>p0301011_Augustus</b> |

- |   |  |                          |
|---|--|--------------------------|
| 2 | Convocazione dei Responsabili delle Funzioni di Supporto | p0301_Augustus.mdb       |
|   |  | <b>p0301010_Augustus</b> |

- |   |  |                              |
|---|--|------------------------------|
| 3 | Mantiene i contatti con i referenti PC (sussidiarietà orizzontale) | p0104_Edifici_strategici.mdb |
|   |  | <b>p0104011_UfficiPC</b>     |





4	Mantiene i contatti con i referenti con i referenti delle Aree PAI/Esercitazione	p0201_Scenari_di_rischio.mdb	<b>p0201081_Allagamenti</b>
---	--	------------------------------	-----------------------------

5	Mantiene i contatti con i referenti PC (sussidiarietà verticale)	p0108_Strutture_tattiche_e_sensibili.mdb	<b>p0108011_Prefetture</b>
---	--	--	----------------------------

*ID Procedura Descrizione della procedura di emergenza*

PR01\_04 Fontanazzi

**Priorità AZIONE**

**TEMA  
CLASSE:**

1	Mantiene i contatti con i referenti PC (sussidiarietà verticale)	p0108_Strutture_tattiche_e_sensibili.mdb	<b>p0108011_Prefetture</b>
---	--	--	----------------------------

2	Mantiene i contatti con la Prefettura per evadere il fabbisogno di mezzi aerei	p0105_Infrastrutture_strategiche.mdb	<b>p0105031_Aeroporti</b>
---	--	--------------------------------------	---------------------------

3	Verifica l'approvvigionamento di carburante	p0105_Infrastrutture_strategiche.mdb	<b>p0105131_DistributoriCarburante</b>
---	---	--------------------------------------	--

*ID Procedura Descrizione della procedura di emergenza*

PR01\_10 Dilavamenti, smottamenti e frane

**Priorità AZIONE**

**TEMA  
CLASSE:**

1	Mantiene i contatti con i referenti PC (sussidiarietà orizzontale)	p0104_Edifici_strategici.mdb	<b>p0104011_UfficiPC</b>
---	--	------------------------------	--------------------------

2	Mantiene i contatti con i referenti PC (sussidiarietà verticale)	p0108_Strutture_tattiche_e_sensibili.mdb	<b>p0108011_Prefetture</b>
---	--	--	----------------------------

3	Monitoraggio continuo dell'evolversi dell'evento e delle conseguenze che si producono sulla popolazione, specie in conseguenza delle comunicazioni che provengono	p0201_Scenari_di_rischio.mdb	<b>p0201081_Allagamenti</b>
---	---	------------------------------	-----------------------------

4	Monitoraggio continuo dell'evolversi dell'evento e delle conseguenze che si producono sulla popolazione, specie in conseguenza delle comunicazioni che provengono	p0201_Scenari_di_rischio.mdb	<b>p0201091_Frane</b>
---	---	------------------------------	-----------------------





*Stato dell'evento*  
*Funzione di Supporto*

04 - Allarme

**01 - Tecnica e di pianificazione**

*ID Procedura* *Descrizione della procedura di emergenza*

PR01\_08

Rottura argini

*Priorità* **AZIONE**

*TEMA*

*CLASSE:*

- 1 **Mantiene i contatti con i referenti PC (sussidiarietà orizzontale)**

p0104\_Edifici\_strategici.mdb

**p0104011\_UfficiPC**

- 2 **Mantiene i contatti con i referenti PC (sussidiarietà verticale)**

p0108\_Strutture\_tattiche\_e\_sensibili.mdb

**p0108011\_Prefetture**

*ID Procedura* *Descrizione della procedura di emergenza*

PR01\_09

Cedimento strutturale Ponte/Viadotto

*Priorità* **AZIONE**

*TEMA*

*CLASSE:*

- 1 **Mantiene i contatti con i referenti PC (sussidiarietà orizzontale)**

p0104\_Edifici\_strategici.mdb

**p0104011\_UfficiPC**

**RISCHIO:**

**PIANO DI SICUREZZA (P.S.)**

*Stato dell'evento*  
*Funzione di Supporto*

04 - Allarme

**01 - Tecnica e di pianificazione**

*ID Procedura* *Descrizione della procedura di emergenza*

PR09\_02

Azioni di supporto al P.S. - Banche e PT

*Priorità* **AZIONE**

*TEMA*

*CLASSE:*

- 1 **Mantiene i contatti con i referenti PC (sussidiarietà orizzontale)**

p0104\_Edifici\_strategici.mdb

**p0104011\_UfficiPC**





*ID Procedura* **Descrizione della procedura di emergenza**

PR09\_03

**Azioni di supporto al P.S. - Scuole**

**Priorità** *AZIONE*

**TEMA**

**CLASSE:**

1 **Mantiene i contatti con i referenti PC (sussidiarietà orizzontale)**

p0104\_Edifici\_strategici.mdb

**p0104011\_UfficiPC**

2 **Monitoraggio continuo dell'evolversi dell'evento e delle conseguenze che si producono sulla popolazione**

p0201\_Scenari\_di\_rischio.mdb

**p0201011\_Sisma**

3 **Mantiene i contatti con la Prefettura per evadere il fabbisogno di mezzi aerei**

p0105\_Infrastrutture\_strategiche.mdb

**p0105031\_Aeroporti**

*ID Procedura* **Descrizione della procedura di emergenza**

PR09\_04

**Azioni di supporto - Manifestazioni Pubbliche**

**Priorità** *AZIONE*

**TEMA**

**CLASSE:**

1 **Convocazione del COC**

p0301\_Augustus.mdb

**p0301011\_Augustus**

2 **Convocazione dei Responsabili delle Funzioni di Supporto**

p0301\_Augustus.mdb

**p0301010\_Augustus**

3 **Mantiene i contatti con i referenti PC (sussidiarietà orizzontale)**

p0104\_Edifici\_strategici.mdb

**p0104011\_UfficiPC**

3 **Monitoraggio Aree destinate alle Manifestazioni Pubbliche**

p0106\_Edifici\_rilevanti.mdb

**p0106081\_SaleSpettacoli**

4 **Mantiene i contatti con il referente dell'area che accoglie la manifestazione**

p0201\_Scenari\_di\_rischio.mdb

**p0201051\_IncidentiRilevanti**

**RISCHIO:**

**SISMICO**

*Stato dell'evento*

**04 - Allarme**

*Funzione di Supporto*

**01 - Tecnica e di pianificazione**





*ID Procedura* *Descrizione della procedura di emergenza*

PR04\_01

Crollo edifici filo strada

*Priorità* **AZIONE**

*TEMA*

*CLASSE:*

1 **Mantiene i contatti con i referenti PC (sussidiarietà orizzontale)**

p0104\_Edifici\_strategici.mdb

**p0104011\_UfficiPC**

2 **Mantiene i contatti con i referenti PC (sussidiarietà verticale)**

p0108\_Strutture\_tattiche\_e\_sensibili.mdb

**p0108011\_Prefetture**

3 **Monitoraggio continuo dell'evolversi dell'evento e delle conseguenze che si producono sulla popolazione**

p0201\_Scenari\_di\_rischio.mdb

**p0201011\_Sisma**

*RISCHIO:*

**TRASPORTO**

*Stato dell'evento*

04 - Allarme

*Funzione di Supporto*

**01 - Tecnica e di pianificazione**

*ID Procedura* *Descrizione della procedura di emergenza*

PR06\_01

Trasporto merci Pericolose su Strade Sovracomunali

*Priorità* **AZIONE**

*TEMA*

*CLASSE:*

1 **Convocazione del COC**

p0301\_Augustus.mdb

**p0301011\_Augustus**

2 **Convocazione dei Responsabili delle Funzioni di Supporto**

p0301\_Augustus.mdb

**p0301010\_Augustus**

3 **Mantiene i contatti con i referenti PC (sussidiarietà orizzontale)**

p0104\_Edifici\_strategici.mdb

**p0104011\_UfficiPC**

*ID Procedura* *Descrizione della procedura di emergenza*

PR06\_02

Trasporto merci/persona INCIDENTE RILEVANTE

*Priorità* **AZIONE**

*TEMA*

*CLASSE:*





1	Convocazione del COC	p0301_Augustus.mdb	p0301011_Augustus
---	----------------------	--------------------	-------------------

2	Convocazione dei Responsabili delle Funzioni di Supporto	p0301_Augustus.mdb	p0301010_Augustus
---	--	--------------------	-------------------

3	Mantiene i contatti con i referenti PC (sussidiarietà orizzontale)	p0104_Edifici_strategici.mdb	p0104011_UfficiPC
---	--	------------------------------	-------------------

**RISCHIO:** BLACK OUT ELETTRICO

*Stato dell'evento* 04 - Allarme

*Funzione di Supporto* 02 - Sanità, Assistenza Sociale e Veterinaria

*ID Procedura* *Descrizione della procedura di emergenza*

PR10_01	Azioni di supporto al P.E.E./P.S. Strutture Sanitarie
---------	---

*Priorità* AZIONE

*TEMA*  
*CLASSE:*

1	Mantiene i contatti con referenti Pronto Soccorso	p0104_Edifici_strategici.mdb	p0104031_ProntoSoccorso
---	---	------------------------------	-------------------------

2	Mantiene i contatti con referenti Strutture Sanitarie	p0106_Edifici_rilevanti.mdb	p0106031_StruttureSanitarie
---	---	-----------------------------	-----------------------------

3	Mantiene i contatti con referenti Case Cura	p0106_Edifici_rilevanti.mdb	p0106041_CaseCura
---	---	-----------------------------	-------------------

**RISCHIO:** EMERGENZA SANITARIA

*Stato dell'evento* 04 - Allarme

*Funzione di Supporto* 02 - Sanità, Assistenza Sociale e Veterinaria

*ID Procedura* *Descrizione della procedura di emergenza*

PR07_02	COVID 19
---------	----------

*Priorità* AZIONE

*TEMA*  
*CLASSE:*





1	<b>Flusso di Comunicazione e) Monitoraggio del numero di contagiati, decessi, guarigioni</b>	p0106_Edifici_rilevanti.mdb	<b>p0106031_StruttureSanitarie</b>
---	--	-----------------------------	------------------------------------

2	<b>Flusso di Comunicazione e) Pianificazione e organizzazione dei servizi di trasferimento dei contagiati</b>	p0104_Edifici_strategici.mdb	<b>p0104031_ProntoSoccorso</b>
---	---	------------------------------	--------------------------------

3	<b>Flusso di Comunicazione e) Comunicazione dei dati monitorati</b>	p0109_Risorse_attive.mdb	<b>p0109020_RisorseUmane</b>
---	---	--------------------------	------------------------------

4	<b>Flusso di Comunicazione e) Comunicazione dei dati monitorati</b>	p0106_Edifici_rilevanti.mdb	<b>p0106111_Alberghi</b>
---	---	-----------------------------	--------------------------

**RISCHIO: METEO**

*Stato dell'evento* 03 - Preallarme

*Funzione di Supporto* **02 - Sanità, Assistenza Sociale e Veterinaria**

*ID Procedura* *Descrizione della procedura di emergenza*

PR01_02	<b>Esondazione corsi d'acqua</b>
---------	----------------------------------

**Priorità AZIONE**

**TEMA  
CLASSE:**

1	<b>Individuazione piano di trasferimento dei non autosufficienti in zone sicure, in collaborazione con le strutture sanitarie</b>	p0106_Edifici_rilevanti.mdb	<b>p0106031_StruttureSanitarie</b>
---	---	-----------------------------	------------------------------------

2	<b>Individuazione piano di trasferimento dei non autosufficienti in zone sicure, in collaborazione con le strutture sanitarie</b>	p0104_Edifici_strategici.mdb	<b>p0104031_ProntoSoccorso</b>
---	---	------------------------------	--------------------------------

3	<b>Dimensione PSICOSOCIALE, fase prevenzione: attivazione PMA e PASS (Triage, Procedure, Strumenti)</b>	p0109_Risorse_attive.mdb	<b>p0109020_RisorseUmane</b>
---	---	--------------------------	------------------------------

*Stato dell'evento* 04 - Allarme

*Funzione di Supporto* **02 - Sanità, Assistenza Sociale e Veterinaria**

*ID Procedura* *Descrizione della procedura di emergenza*

PR01_08	<b>Rottura argini</b>
---------	-----------------------

**Priorità AZIONE**

**TEMA  
CLASSE:**





- 1 Individuazione piano di trasferimento dei non autosufficienti in zone sicure, in collaborazione con le strutture sanitarie

p0106\_Edifici\_rilevanti.mdb

p0106031\_StruttureSanitarie

**RISCHIO:**

**PIANO DI SICUREZZA (P.S.)**

*Stato dell'evento*

04 - Allarme

*Funzione di Supporto*

**02 - Sanità, Assistenza Sociale e Veterinaria**

*ID Procedura Descrizione della procedura di emergenza*

PR09\_02

Azioni di supporto al P.S. - Banche e PT

**Priorità AZIONE**

**TEMA**

**CLASSE:**

- 1 Mantiene i contatti con referenti sicurezza dell'Istituto di Credito

p0106\_Edifici\_rilevanti.mdb

p0106091\_BanchePT

*ID Procedura Descrizione della procedura di emergenza*

PR09\_03

Azioni di supporto al P.S. - Scuole

**Priorità AZIONE**

**TEMA**

**CLASSE:**

- 1 Mantiene i contatti con referenti Pronto Soccorso

p0104\_Edifici\_strategici.mdb

p0104031\_ProntoSoccorso

- 2 Mantiene i contatti con referenti sicurezza della Scuola

p0106\_Edifici\_rilevanti.mdb

p0106011\_Scuole

*ID Procedura Descrizione della procedura di emergenza*

PR09\_04

Azioni di supporto - Manifestazioni Pubbliche

**Priorità AZIONE**

**TEMA**

**CLASSE:**

- 1 Mantiene i contatti con referenti Pronto Soccorso

p0104\_Edifici\_strategici.mdb

p0104031\_ProntoSoccorso

- 2 Mantiene i contatti con referenti Strutture Sanitarie

p0106\_Edifici\_rilevanti.mdb

p0106031\_StruttureSanitarie







**RISCHIO:** SISMICO

*Stato dell'evento* 04 - Allarme

*Funzione di Supporto* 02 - Sanità, Assistenza Sociale e Veterinaria

*ID Procedura* *Descrizione della procedura di emergenza*

PR04\_01 Crollo edifici filo strada

**Priorità** AZIONE

**TEMA**  
**CLASSE:**

1 **Mantiene i contatti con referenti Pronto Soccorso** p0104\_Edifici\_strategici.mdb  
**p0104031\_ProntoSoccorso**

2 **Mantiene i contatti con referenti Strutture Sanitarie** p0106\_Edifici\_rilevanti.mdb  
**p0106031\_StruttureSanitarie**

3 **Mantiene i contatti con referenti Case Cura** p0106\_Edifici\_rilevanti.mdb  
**p0106041\_CaseCura**

**RISCHIO:** TRASPORTO

*Stato dell'evento* 04 - Allarme

*Funzione di Supporto* 02 - Sanità, Assistenza Sociale e Veterinaria

*ID Procedura* *Descrizione della procedura di emergenza*

PR06\_01 Trasporto merci Pericolose su Strade Sovracomunali

**Priorità** AZIONE

**TEMA**  
**CLASSE:**

1 **Mantiene i contatti con referenti Pronto Soccorso** p0104\_Edifici\_strategici.mdb  
**p0104031\_ProntoSoccorso**

2 **Mantiene i contatti con referenti Strutture Sanitarie** p0106\_Edifici\_rilevanti.mdb  
**p0106031\_StruttureSanitarie**

3 **Dimensione PSICOSOCIALE, fase prevenzione: attivazione PASS (Triage, Procedure, Strumenti)** p0109\_Risorse\_attive.mdb  
**p0109020\_RisorseUmane**





*ID Procedura* *Descrizione della procedura di emergenza*

PR06\_02

**Trasporto merci/persone INCIDENTE RILEVANTE**

*Priorità* **AZIONE**

*TEMA*

*CLASSE:*

1 **Mantiene i contatti con referenti Pronto Soccorso**

p0104\_Edifici\_strategici.mdb

**p0104031\_ProntoSoccorso**

2 **Mantiene i contatti con referenti Strutture Sanitarie**

p0106\_Edifici\_rilevanti.mdb

**p0106031\_StruttureSanitarie**

3 **Dimensione PSICOSOCIALE, fase prevenzione: attivazione PASS (Triage, Procedure, Strumenti)**

p0109\_Risorse\_attive.mdb

**p0109020\_RisorseUmane**

**RISCHIO:**

**EMERGENZA SANITARIA**

*Stato dell'evento*

04 - Allarme

*Funzione di Supporto*

**03 - Mass-media e Informazioni**

*ID Procedura* *Descrizione della procedura di emergenza*

PR07\_02

**COVID 19**

*Priorità* **AZIONE**

*TEMA*

*CLASSE:*

1 **Flusso di Comunicazione a) Informazione alla popolazione**

p0105121\_News

**RISCHIO:**

**EMERGENZA SANITARIA**

*Stato dell'evento*

04 - Allarme

*Funzione di Supporto*

**04 - Volontariato**

*ID Procedura* *Descrizione della procedura di emergenza*

PR07\_02

**COVID 19**

*Priorità* **AZIONE**

*TEMA*

*CLASSE:*





- 1 **Flusso di Comunicazione b) Attivazione del volontariato locale, in raccordo con i livelli di coordinamento sovraordinato**

p0109\_Risorse\_attive.mdb

**p0109011\_OrgVolontariato**

**RISCHIO:**

**METEO**

*Stato dell'evento*

**03 - Preallarme**

*Funzione di Supporto*

**04 - Volontariato**

*ID Procedura Descrizione della procedura di emergenza*

PR01\_02

**Esondazione corsi d'acqua**

**Priorità AZIONE**

**TEMA**

**CLASSE:**

- 1 **Verifica competenze disponibili nelle associazioni di volontariato**

p0109\_Risorse\_attive.mdb

**p0109011\_OrgVolontariato**

- 2 **Reperimento competenze necessarie da livelli sovracomunali (sussidiarietà orizzontale)**

p0104\_Edifici\_strategici.mdb

**p0104011\_UfficiPC**

*ID Procedura Descrizione della procedura di emergenza*

PR01\_04

**Fontanazzi**

**Priorità AZIONE**

**TEMA**

**CLASSE:**

- 1 **Verifica competenze disponibili nelle associazioni di volontariato**

p0109\_Risorse\_attive.mdb

**p0109011\_OrgVolontariato**

- 2 **Reperimento competenze necessarie da livelli sovracomunali (sussidiarietà orizzontale)**

p0104\_Edifici\_strategici.mdb

**p0104011\_UfficiPC**

- 3 **Reperimento competenze necessarie da livelli sovracomunali (sussidiarietà verticale)**

p0108\_Strutture\_tattiche\_e\_sensibili.mdb

**p0108011\_Prefetture**

*ID Procedura Descrizione della procedura di emergenza*

PR01\_10

**Dilavamenti, smottamenti e frane**

**Priorità AZIONE**

**TEMA**

**CLASSE:**





1 **Verifica competenze disponibili nelle associazioni di volontariato**

p0109\_Risorse\_attive.mdb

**p0109011\_OrgVolontariato**

2 **Reperimento competenze necessarie da livelli sovracomunali (sussidiarietà orizzontale)**

p0104\_Edifici\_strategici.mdb

**p0104011\_UfficiPC**

**RISCHIO:**

**PIANO DI SICUREZZA (P.S.)**

*Stato dell'evento*

04 - Allarme

*Funzione di Supporto*

**04 - Volontariato**

*ID Procedura* *Descrizione della procedura di emergenza*

PR09\_03

**Azioni di supporto al P.S. - Scuole**

*Priorità* **AZIONE**

*TEMA*

*CLASSE:*

1 **Verifica competenze disponibili nelle associazioni di volontariato**

p0109\_Risorse\_attive.mdb

**p0109011\_OrgVolontariato**

**RISCHIO:**

**TRASPORTO**

*Stato dell'evento*

04 - Allarme

*Funzione di Supporto*

**04 - Volontariato**

*ID Procedura* *Descrizione della procedura di emergenza*

PR06\_01

**Trasporto merci Pericolose su Strade Sovracomunali**

*Priorità* **AZIONE**

*TEMA*

*CLASSE:*

1 **Verifica competenze disponibili nelle associazioni di volontariato**

p0109\_Risorse\_attive.mdb

**p0109011\_OrgVolontariato**

*ID Procedura* *Descrizione della procedura di emergenza*

PR06\_02

**Trasporto merci/persone INCIDENTE RILEVANTE**

*Priorità* **AZIONE**

*TEMA*

*CLASSE:*





1 **Verifica competenze disponibili nelle associazioni di volontariato**

p0109\_Risorse\_attive.mdb

**p0109011\_OrgVolontariato**

**RISCHIO:**

**INCENDI BOSCHIVI**

*Stato dell'evento*

03 - Preallarme

*Funzione di Supporto*

**05 - Risorse**

*ID Procedura* *Descrizione della procedura di emergenza*

PR08\_02

**Azioni di supporto ai Piani A.I.B.**

*Priorità* **AZIONE**

*TEMA*

*CLASSE:*

1 **Mantiene i contatti con i Referenti della società di servizi (pubblica o privata) che garantisce la copertura della funzione necessaria**

p0202\_AntilincendioBoschivo.mdb

**p0201111\_Valanghe**

**RISCHIO:**

**METEO**

*Stato dell'evento*

02 - Attenzione

*Funzione di Supporto*

**05 - Risorse**

*ID Procedura* *Descrizione della procedura di emergenza*

PR01\_04

**Fontanazzi**

*Priorità* **AZIONE**

*TEMA*

*CLASSE:*

1 **Predisporre in prossimità dei punti critici viari le risorse necessarie (personale e materiale)**

p0109\_Risorse\_attive.mdb

**p0109033\_Materiali**

2 **Predisporre in prossimità dei punti critici viari le risorse necessarie (personale e materiale)**

p0109\_Risorse\_attive.mdb

**p0109073\_MacchineOperatrici**

3 **Predisporre in prossimità dei punti critici viari le risorse necessarie (personale e materiale)**

p0109\_Risorse\_attive.mdb

**p0109103\_Pompe**

4 **Predisporre in prossimità dei punti critici viari le risorse necessarie (personale e materiale)**

p0109\_Risorse\_attive.mdb

**p0109113\_Generatori**





5 **Predisporre in prossimità dei punti critici viari le risorse necessarie (personale e materiale)**

p0109\_Risorse\_attive.mdb

**p0109043\_Natanti**

*Stato dell'evento*

**03 - Preallarme**

*Funzione di Supporto*

**05 - Risorse**

*ID Procedura Descrizione della procedura di emergenza*

PR01\_02

**Esondazione corsi d'acqua**

**Priorità AZIONE**

**TEMA**

**CLASSE:**

1 **Mantiene i contatti con il gestore delle Opere idrauliche presenti sul territorio**

p0105\_Infrastrutture\_strategiche.mdb

**p0105081\_OperePres**

1 **Predisporre in prossimità dei punti critici viari le risorse necessarie (personale e materiale)**

p0109\_Risorse\_attive.mdb

**p0109073\_MacchineOperatrici**

2 **Predisporre in prossimità dei punti critici viari le risorse necessarie (personale e materiale)**

p0109\_Risorse\_attive.mdb

**p0109103\_Pompe**

3 **Predisporre in prossimità dei punti critici viari le risorse necessarie (personale e materiale)**

p0109\_Risorse\_attive.mdb

**p0109033\_Materiali**

**RISCHIO:**

**TRASPORTO**

*Stato dell'evento*

**04 - Allarme**

*Funzione di Supporto*

**05 - Risorse**

*ID Procedura Descrizione della procedura di emergenza*

PR06\_01

**Trasporto merci Pericolose su Strade Sovracomunali**

**Priorità AZIONE**

**TEMA**

**CLASSE:**

1 **Allineamento Funz. 05 - Risorse Stato Evento Allarme**

p0109\_Risorse\_attive.mdb

**p0109033\_Materiali**

2 **Predisporre in prossimità dei punti critici viari le risorse necessarie (personale e materiale)**

p0109\_Risorse\_attive.mdb

**p0109073\_MacchineOperatrici**





*ID Procedura* *Descrizione della procedura di emergenza*

PR06\_02

Trasporto merci/persone INCIDENTE  
RILEVANTE

*Priorità* **AZIONE**

*TEMA*

*CLASSE:*

1 **Allineamento Funz. 05 - Risorse Stato Evento Allarme**

p0109\_Risorse\_attive.mdb

**p0109033\_Materiali**

2 **Predisporre in prossimità dei punti critici viari le risorse necessarie (personale e materiale)**

p0109\_Risorse\_attive.mdb

**p0109073\_MacchineOperatrici**

**RISCHIO:**

**AEROPORTUALE**

*Stato dell'evento*

04 - Allarme

*Funzione di Supporto*

**07 - Telecomunicazioni**

*ID Procedura* *Descrizione della procedura di emergenza*

PR03\_01

Azioni di supporto al P.E.E./P.S.

*Priorità* **AZIONE**

*TEMA*

*CLASSE:*

1 **Monitoraggio continuo del funzionamento dei mezzi di comunicazione**

p0105\_Infrastrutture\_strategiche.mdb

**p0105121\_News**

**RISCHIO:**

**EMERGENZA SANITARIA**

*Stato dell'evento*

04 - Allarme

*Funzione di Supporto*

**07 - Telecomunicazioni**

*ID Procedura* *Descrizione della procedura di emergenza*

PR07\_02

COVID 19

*Priorità* **AZIONE**

*TEMA*

*CLASSE:*

1 **Monitoraggio continuo del funzionamento dei mezzi di comunicazione**

p0105\_Infrastrutture\_strategiche.mdb

**p0105121\_News**

**RISCHIO:**

**METEO**





*Stato dell'evento*  
*Funzione di Supporto*

02 - Attenzione

## 07 - Telecomunicazioni

*ID Procedura* *Descrizione della procedura di emergenza*

PR01\_05 Innalzamento falde

*Priorità* **AZIONE**

*TEMA*

*CLASSE:*

- 1 **Comunicazione alla popolazione di comportamenti da adottare in condizioni di elevata criticità**

p0103\_Metodi\_di\_allertamento.mdb

**p0103011\_Allertamento**

*Stato dell'evento*  
*Funzione di Supporto*

03 - Preallarme

## 07 - Telecomunicazioni

*ID Procedura* *Descrizione della procedura di emergenza*

PR01\_04 Fontanazzi

*Priorità* **AZIONE**

*TEMA*

*CLASSE:*

- 1 **Comunicazione alla popolazione di comportamenti da adottare in condizioni di elevata criticità**

p0103\_Metodi\_di\_allertamento.mdb

**p0103011\_Allertamento**

*ID Procedura* *Descrizione della procedura di emergenza*

PR01\_10 Dilavamenti, smottamenti e frane

*Priorità* **AZIONE**

*TEMA*

*CLASSE:*

- 1 **Comunicazione alla popolazione di comportamenti da adottare in condizioni di elevata criticità**

p0103\_Metodi\_di\_allertamento.mdb

**p0103011\_Allertamento**

*Stato dell'evento*  
*Funzione di Supporto*

04 - Allarme

## 07 - Telecomunicazioni







*ID Procedura* *Descrizione della procedura di emergenza*

PR01\_08

Rottura argini

*Priorità* **AZIONE**

*TEMA*

*CLASSE:*

- 1 **Comunicazione alla popolazione di comportamenti da adottare in condizioni di elevata criticità**

p0103\_Metodi\_di\_allertamento.mdb

**p0103013\_Allertamento**

*RISCHIO:*

**TRASPORTO**

*Stato dell'evento*

**04 - Allarme**

*Funzione di Supporto*

**07 - Telecomunicazioni**

*ID Procedura* *Descrizione della procedura di emergenza*

PR06\_01

Trasporto merci Pericolose su Strade Sovracomunali

*Priorità* **AZIONE**

*TEMA*

*CLASSE:*

- 1 **Comunicazione alla popolazione di comportamenti da adottare in condizioni di elevata criticità**

p0103\_Metodi\_di\_allertamento.mdb

**p0103013\_Allertamento**

- 2 **Verifica del segnale sulle stazioni degli Operatori Telefonici**

p0103\_Metodi\_di\_allertamento.mdb

**p0103011\_Allertamento**

*ID Procedura* *Descrizione della procedura di emergenza*

PR06\_02

Trasporto merci/persone INCIDENTE RILEVANTE

*Priorità* **AZIONE**

*TEMA*

*CLASSE:*

- 1 **Comunicazione alla popolazione di comportamenti da adottare in condizioni di elevata criticità**

p0103\_Metodi\_di\_allertamento.mdb

**p0103013\_Allertamento**

- 2 **Verifica del segnale sulle stazioni degli Operatori Telefonici**

p0103\_Metodi\_di\_allertamento.mdb

**p0103011\_Allertamento**

*RISCHIO:*

**EMERGENZA SANITARIA**





*Stato dell'evento*  
*Funzione di Supporto*

04 - Allarme

## 08 - Servizi Essenziali

*ID Procedura* *Descrizione della procedura di emergenza*

PR07\_02

COVID 19

*Priorità* **AZIONE**

*TEMA*

*CLASSE:*

- 1 Flusso di Comunicazione c) Continuità servizi essenziali, raccolta rifiuti,

p0109\_Risorse\_attive.mdb

p0109011\_OrgVolontariato

*RISCHIO:*

**AEROPORTUALE**

*Stato dell'evento*  
*Funzione di Supporto*

04 - Allarme

## 09 - Censimento Danni

*ID Procedura* *Descrizione della procedura di emergenza*

PR03\_01

Azioni di supporto al P.E.E./P.S.

*Priorità* **AZIONE**

*TEMA*

*CLASSE:*

- 1 Sopralluogo tecnici incaricati e compilazione schede rilevamento danni

p0201\_Scenari\_di\_rischio.mdb

p0201051\_IncidentiRilevanti

*RISCHIO:*

**INCENDI BOSCHIVI**

*Stato dell'evento*  
*Funzione di Supporto*

03 - Preallarme

## 09 - Censimento Danni

*ID Procedura* *Descrizione della procedura di emergenza*

PR08\_02

Azioni di supporto ai Piani A.I.B.

*Priorità* **AZIONE**

*TEMA*

*CLASSE:*

- 1 Sopralluogo tecnici incaricati e compilazione schede rilevamento danni

p0106\_Edifici\_rilevanti.mdb

p0106111\_Alberghi





2 **Sopralluogo tecnici incaricati e compilazione schede rilevamento danni**

p0108\_Strutture\_tattiche\_e\_sensibili.mdb

**p0108041\_Allevamenti**

**RISCHIO:**

**AEROPORTUALE**

*Stato dell'evento*

04 - Allarme

*Funzione di Supporto*

**10 - Strutture Operative Locali e Viabilità**

*ID Procedura* *Descrizione della procedura di emergenza*

PR03\_01

**Azioni di supporto al P.E.E./P.S.**

**Priorità** **AZIONE**

**TEMA**

**CLASSE:**

1 **Informa la popolazione sita all'interno delle zone d'impatto, se necessario dirama l'allerta per l'evacuazione**

p0103\_Metodi\_di\_allertamento.mdb

**p0103013\_Allertamento**

2 **Verifica il grado di percorribilità nelle zone interessate dall'evento**

p0107\_Infrastrutture\_rilevanti.mdb

**p0107012\_CollegamentiViari**

3 **Individua i punti critici delle strade strategiche**

p0105\_Infrastrutture\_strategiche.mdb

**p0105052\_StradeStrategiche**

4 **Predisporre in prossimità dei punti critici viari le risorse necessarie (personale e materiale)**

p0109\_Risorse\_attive.mdb

**p0109033\_Materiali**

5 **Attivazione cancelli stradali**

p0108\_Strutture\_tattiche\_e\_sensibili.mdb

**p0108103\_Cancelli**

6 **Dirottamento traffico**

p0108\_Strutture\_tattiche\_e\_sensibili.mdb

**p0108072\_NodiSensibili**

**RISCHIO:**

**BLACK OUT ELETTRICO**

*Stato dell'evento*

04 - Allarme

*Funzione di Supporto*

**10 - Strutture Operative Locali e Viabilità**





*ID Procedura* *Descrizione della procedura di emergenza*

PR10\_01

Azioni di supporto al P.E.E./P.S. Strutture Sanitarie

*Priorità* **AZIONE**

*TEMA*

*CLASSE:*

1 **Dirottamento traffico**

p0108\_Strutture\_tattiche\_e\_sensibili.mdb

**p0108072\_NodiSensibili**

2 **Attivazione cancelli stradali**

p0108\_Strutture\_tattiche\_e\_sensibili.mdb

**p0108103\_Cancelli**

3 **Verifica il grado di percorribilità nelle zone interessate dall'evento**

p0107\_Infrastrutture\_rilevanti.mdb

**p0107012\_CollegamentiViari**

4 **Individua i punti critici delle strade strategiche**

p0105\_Infrastrutture\_strategiche.mdb

**p0105052\_StradeStrategiche**

5 **Individua i punti critici del sistema viario**

p0105\_Infrastrutture\_strategiche.mdb

**p0105062\_PontiStrategici**

6 **Individua i punti critici del sistema viario**

p0105\_Infrastrutture\_strategiche.mdb

**p0105072\_GallerieStrategiche**

**RISCHIO:**

**EMERGENZA SANITARIA**

*Stato dell'evento*

04 - Allarme

*Funzione di Supporto*

**10 - Strutture Operative Locali e Viabilità**

*ID Procedura* *Descrizione della procedura di emergenza*

PR07\_02

COVID 19

*Priorità* **AZIONE**

*TEMA*

*CLASSE:*

1 **zone ROSSE: verifica il grado di percorribilità**

p0107\_Infrastrutture\_rilevanti.mdb

**p0107012\_CollegamentiViari**





2 zone ROSSE: dirottamento traffico p0108\_Strutture\_tattiche\_e\_sensibili.mdb  
**p0108072\_NodiSensibili**

3 zone ROSSE: attivazione cancelli stradali per controlli sul transito e scambio prodotti prima necessità p0108\_Strutture\_tattiche\_e\_sensibili.mdb  
**p0108103\_Cancelli**

**RISCHIO: INCENDI BOSCHIVI**

*Stato dell'evento* 03 - Preallarme

*Funzione di Supporto* **10 - Strutture Operative Locali e Viabilità**

*ID Procedura* *Descrizione della procedura di emergenza*

PR08\_02 Azioni di supporto ai Piani A.I.B.

*Priorità* **AZIONE**

*TEMA*  
*CLASSE:*

1 Individua i punti critici del sistema viario p0105\_Infrastrutture\_strategiche.mdb  
**p0105062\_PontiStrategici**

1 Individua i punti critici del sistema viario p0105\_Infrastrutture\_strategiche.mdb  
**p0105072\_GallerieStrategiche**

1 Individua i punti critici del sistema viario p0105\_Infrastrutture\_strategiche.mdb  
**p0105052\_StradeStrategiche**

2 Verifica il grado di percorribilità nelle zone interessate dall'evento p0107\_Infrastrutture\_rilevanti.mdb  
**p0107012\_CollegamentiViari**

2 Dirottamento traffico p0108\_Strutture\_tattiche\_e\_sensibili.mdb  
**p0108072\_NodiSensibili**

2 Attivazione cancelli stradali p0108\_Strutture\_tattiche\_e\_sensibili.mdb  
**p0108103\_Cancelli**

3 Verifica il grado di percorribilità nelle zone interessate dall'evento p0202\_AntilincendioBoschivo.mdb  
**p0202022\_StradeForestali**

**RISCHIO: METEO**

*Stato dell'evento* 02 - Attenzione

*Funzione di Supporto* **10 - Strutture Operative Locali e Viabilità**





*ID Procedura* *Descrizione della procedura di emergenza*

PR01\_01

Neve/Ghiaccio

*Priorità* **AZIONE**

*TEMA*

*CLASSE:*

1 **Informa la popolazione sita all'interno delle zone d'impatto, se necessario dirama l'allerta per l'evacuazione**

p0103\_Metodi\_di\_allertamento.mdb

**p0103013\_Allertamento**

2 **Verifica il grado di percorribilità della infrastruttura viaria nelle zone interessate dall'evento. Effettua il monitoraggio delle infrastrutture viarie alternative**

p0107\_Infrastrutture\_rilevanti.mdb

**p0107012\_CollegamentiViari**

3 **Verifica le condizioni di allestimento, mantiene il collegamento con il Referente dell'Area di emergenza, favorisce le condizioni di accoglimento**

p0102\_Aree\_di\_emergenza.mdb

**p0102011\_AreeAttesa**

*ID Procedura* *Descrizione della procedura di emergenza*

PR01\_04

Fontanazzi

*Priorità* **AZIONE**

*TEMA*

*CLASSE:*

1 **Verifica le condizioni di allestimento, mantiene il collegamento con il Referente dell'Area di emergenza, favorisce le condizioni di accoglimento**

p0102\_Aree\_di\_emergenza.mdb

**p0102011\_AreeAttesa**

1 **Verifica il grado di percorribilità nelle zone interessate dall'evento**

p0107\_Infrastrutture\_rilevanti.mdb

**p0107012\_CollegamentiViari**

2 **Individua i punti critici delle strade strategiche**

p0105\_Infrastrutture\_strategiche.mdb

**p0105052\_StradeStrategiche**

3 **Individua i punti critici del sistema viario**

p0105\_Infrastrutture\_strategiche.mdb

**p0105062\_PontiStrategici**

4 **Individua i punti critici del sistema viario**

p0105\_Infrastrutture\_strategiche.mdb

**p0105072\_GallerieStrategiche**

5 **Verifica il funzionamento degli impianti idraulici**

p0105\_Infrastrutture\_strategiche.mdb

**p0105081\_OperePreso**





6 **Attivazione cancelli stradali** p0108\_Strutture\_tattiche\_e\_sensibili.mdb  
**p0108103\_Cancelli**

7 **Stampa di uno o più degli elaborati indicati nell'ultima pagina della Relazione Generale** p0201\_Scenari\_di\_rischio.mdb  
**p0201081\_Allagamenti**

*ID Procedura Descrizione della procedura di emergenza*

PR01\_05 **Innalzamento falde**

**Priorità AZIONE**

**TEMA  
CLASSE:**

1 **Verifica il grado di percorribilità nelle zone interessate dall'evento** p0107\_Infrastrutture\_rilevanti.mdb  
**p0107012\_CollegamentiViari**

2 **Attivazione cancelli stradali** p0108\_Strutture\_tattiche\_e\_sensibili.mdb  
**p0108103\_Cancelli**

3 **Dirottamento traffico** p0108\_Strutture\_tattiche\_e\_sensibili.mdb  
**p0108072\_NodiSensibili**

4 **Predisporre in prossimità dei punti critici viari le risorse necessarie (personale e materiale)** p0109\_Risorse\_attive.mdb  
**p0109033\_Materiali**

5 **Predisporre in prossimità dei punti critici viari le risorse necessarie (personale e materiale)** p0109\_Risorse\_attive.mdb  
**p0109043\_Natanti**

6 **Predisporre in prossimità dei punti critici viari le risorse necessarie (personale e materiale)** p0109\_Risorse\_attive.mdb  
**p0109073\_MacchineOperatrici**

7 **Predisporre in prossimità dei punti critici viari le risorse necessarie (personale e materiale)** p0109\_Risorse\_attive.mdb  
**p0109103\_Pompe**

8 **Predisporre in prossimità dei punti critici viari le risorse necessarie (personale e materiale)** p0109\_Risorse\_attive.mdb  
**p0109113\_Generatori**

9 **Stampa di uno o più degli elaborati indicati nell'ultima pagina della Relazione Generale** p0201\_Scenari\_di\_rischio.mdb  
**p0201081\_Allagamenti**





*ID Procedura* *Descrizione della procedura di emergenza*

PR01\_06

Cedimento strutturale condotta forzata

*Priorità* **AZIONE**

*TEMA*

*CLASSE:*

1 **Attivazione cancelli stradali**

p0108\_Strutture\_tattiche\_e\_sensibili.mdb

**p0108103\_Cancelli**

2 **Dirottamento traffico**

p0108\_Strutture\_tattiche\_e\_sensibili.mdb

**p0108072\_NodiSensibili**

*Stato dell'evento*

03 - Preallarme

*Funzione di Supporto*

**10 - Strutture Operative Locali e Viabilità**

*ID Procedura* *Descrizione della procedura di emergenza*

PR01\_02

Esondazione corsi d'acqua

*Priorità* **AZIONE**

*TEMA*

*CLASSE:*

1 **Verifica il grado di percorribilità nelle zone interessate dall'evento**

p0107\_Infrastrutture\_rilevanti.mdb

**p0107012\_CollegamentiViari**

2 **Attivazione cancelli stradali**

p0108\_Strutture\_tattiche\_e\_sensibili.mdb

**p0108103\_Cancelli**

3 **Dirottamento traffico**

p0108\_Strutture\_tattiche\_e\_sensibili.mdb

**p0108072\_NodiSensibili**

*ID Procedura* *Descrizione della procedura di emergenza*

PR01\_04

Fontanazzi

*Priorità* **AZIONE**

*TEMA*

*CLASSE:*

1 **Dirottamento traffico**

p0108\_Strutture\_tattiche\_e\_sensibili.mdb

**p0108072\_NodiSensibili**







*ID Procedura* *Descrizione della procedura di emergenza*

PR01\_10

Dilavamenti, smottamenti e frane

**Priorità** *AZIONE*

**TEMA**

**CLASSE:**

1 **Verifica il grado di percorribilità nelle zone interessate dall'evento**

p0107\_Infrastrutture\_rilevanti.mdb

**p0107012\_CollegamentiViari**

2 **Verifica il grado di percorribilità nelle zone interessate dall'evento**

p0202\_AntiIncendioBoschivo.mdb

**p0202013\_Idranti**

3 **Attivazione cancelli stradali**

p0108\_Strutture\_tattiche\_e\_sensibili.mdb

**p0108103\_Cancelli**

4 **Dirottamento traffico**

p0108\_Strutture\_tattiche\_e\_sensibili.mdb

**p0108072\_NodiSensibili**

5 **Verifica il funzionamento degli impianti idraulici**

p0105\_Infrastrutture\_strategiche.mdb

**p0105081\_OperePresa**

5 **Mantiene i contatti con i referenti delle strutture ricettive**

p0106\_Edifici\_rilevanti.mdb

**p0106111\_Alberghi**

*Stato dell'evento*

04 - Allarme

*Funzione di Supporto*

**10 - Strutture Operative Locali e Viabilità**

*ID Procedura* *Descrizione della procedura di emergenza*

PR01\_08

Rottura argini

**Priorità** *AZIONE*

**TEMA**

**CLASSE:**

1 **Verifica il grado di percorribilità nelle zone interessate dall'evento**

p0107\_Infrastrutture\_rilevanti.mdb

**p0107012\_CollegamentiViari**

2 **Attivazione cancelli stradali**

p0108\_Strutture\_tattiche\_e\_sensibili.mdb

**p0108103\_Cancelli**





3	<b>Dirottamento traffico</b>	p0108_Strutture_tattiche_e_sensibili.mdb	<b>p0108072_NodiSensibili</b>
4	<b>Predisporre in prossimità dei punti critici viari le risorse necessarie (personale e materiale)</b>	p0109_Risorse_attive.mdb	<b>p0109033_Materiali</b>
5	<b>Predisporre in prossimità dei punti critici viari le risorse necessarie (personale e materiale)</b>	p0109_Risorse_attive.mdb	<b>p0109043_Natanti</b>
6	<b>Predisporre in prossimità dei punti critici viari le risorse necessarie (personale e materiale)</b>	p0109_Risorse_attive.mdb	<b>p0109073_MacchineOperatrici</b>
7	<b>Predisporre in prossimità dei punti critici viari le risorse necessarie (personale e materiale)</b>	p0109_Risorse_attive.mdb	<b>p0109103_Pompe</b>
8	<b>Predisporre in prossimità dei punti critici viari le risorse necessarie (personale e materiale)</b>	p0109_Risorse_attive.mdb	<b>p0109113_Generatori</b>
9	<b>Stampa di uno o più degli elaborati indicati nell'ultima pagina della Relazione Generale</b>	p0201_Scenari_di_rischio.mdb	<b>p0201081_Allagamenti</b>

*ID Procedura Descrizione della procedura di emergenza*

PR01\_09

**Cedimento strutturale Ponte/Viadotto**

**Priorità AZIONE**

**TEMA**

**CLASSE:**

1	<b>Stampa di uno o più degli elaborati indicati nell'ultima pagina della Relazione Generale</b>	p0201_Scenari_di_rischio.mdb	<b>p0201081_Allagamenti</b>
2	<b>Individua i punti critici del sistema viario</b>	p0105_Infrastrutture_strategiche.mdb	<b>p0105072_GallerieStrategiche</b>
3	<b>Individua i punti critici delle strade strategiche</b>	p0105_Infrastrutture_strategiche.mdb	<b>p0105052_StradeStrategiche</b>
4	<b>Individua i punti critici del sistema viario</b>	p0105_Infrastrutture_strategiche.mdb	<b>p0105062_PontiStrategici</b>





5	Verifica il grado di percorribilità nelle zone interessate dall'evento	p0107_Infrastrutture_rilevanti.mdb	<b>p0107012_CollegamentiViari</b>
---	--	------------------------------------	-----------------------------------

6	Attivazione cancelli stradali	p0108_Strutture_tattiche_e_sensibili.mdb	<b>p0108103_Cancelli</b>
---	-------------------------------	--	--------------------------

7	Dirottamento traffico	p0108_Strutture_tattiche_e_sensibili.mdb	<b>p0108072_NodiSensibili</b>
---	-----------------------	--	-------------------------------

8	Predisporre in prossimità dei punti critici viari le risorse necessarie (personale e materiale)	p0109_Risorse_attive.mdb	<b>p0109113_Generatori</b>
---	---	--------------------------	----------------------------

9	Predisporre in prossimità dei punti critici viari le risorse necessarie (personale e materiale)	p0109_Risorse_attive.mdb	<b>p0109103_Pompe</b>
---	---	--------------------------	-----------------------

10	Predisporre in prossimità dei punti critici viari le risorse necessarie (personale e materiale)	p0109_Risorse_attive.mdb	<b>p0109043_Natanti</b>
----	---	--------------------------	-------------------------

**RISCHIO:** **PIANO DI SICUREZZA (P.S.)**

*Stato dell'evento* **04 - Allarme**

*Funzione di Supporto* **10 - Strutture Operative Locali e Viabilità**

*ID Procedura* *Descrizione della procedura di emergenza*

PR09\_02 **Azioni di supporto al P.S. - Banche e PT**

**Priorità** **AZIONE**

**TEMA**  
**CLASSE:**

1	Attivazione cancelli stradali	p0108_Strutture_tattiche_e_sensibili.mdb	<b>p0108103_Cancelli</b>
---	-------------------------------	--	--------------------------

2	Dirottamento traffico	p0108_Strutture_tattiche_e_sensibili.mdb	<b>p0108072_NodiSensibili</b>
---	-----------------------	--	-------------------------------

3	Verifica il grado di percorribilità nelle zone interessate dall'evento	p0107_Infrastrutture_rilevanti.mdb	<b>p0107012_CollegamentiViari</b>
---	--	------------------------------------	-----------------------------------

4	Individua i punti critici delle strade strategiche	p0105_Infrastrutture_strategiche.mdb	<b>p0105052_StradeStrategiche</b>
---	--	--------------------------------------	-----------------------------------





---

5	Individua i punti critici del sistema viario	p0105_Infrastrutture_strategiche.mdb
		<b>p0105062_PontiStrategici</b>

---

6	Individua i punti critici del sistema viario	p0105_Infrastrutture_strategiche.mdb
		<b>p0105072_GallerieStrategiche</b>

---

*ID Procedura*    *Descrizione della procedura di emergenza*

PR09\_03    Azioni di supporto al P.S. - Scuole

---

*Priorità*    **AZIONE**

*TEMA*  
*CLASSE:*

---

1	Attivazione cancelli stradali	p0108_Strutture_tattiche_e_sensibili.mdb
		<b>p0108103_Cancelli</b>

---

2	Dirottamento traffico	p0108_Strutture_tattiche_e_sensibili.mdb
		<b>p0108072_NodiSensibili</b>

---

3	Verifica il grado di percorribilità nelle zone interessate dall'evento	p0107_Infrastrutture_rilevanti.mdb
		<b>p0107012_CollegamentiViari</b>

---

4	Individua i punti critici del sistema viario	p0105_Infrastrutture_strategiche.mdb
		<b>p0105062_PontiStrategici</b>

---

5	Individua i punti critici del sistema viario	p0105_Infrastrutture_strategiche.mdb
		<b>p0105072_GallerieStrategiche</b>

---

*ID Procedura*    *Descrizione della procedura di emergenza*

PR09\_04    Azioni di supporto - Manifestazioni Pubbliche

---

*Priorità*    **AZIONE**

*TEMA*  
*CLASSE:*

---

2	Attivazione cancelli stradali	p0108_Strutture_tattiche_e_sensibili.mdb
		<b>p0108103_Cancelli</b>

---

2	Dirottamento traffico	p0108_Strutture_tattiche_e_sensibili.mdb
		<b>p0108072_NodiSensibili</b>





3	Verifica il grado di percorribilità nelle zone interessate dall'evento	p0107_Infrastrutture_rilevanti.mdb	p0107012_CollegamentiViari
---	--	------------------------------------	----------------------------

4	Individua i punti critici delle strade strategiche	p0105_Infrastrutture_strategiche.mdb	p0105052_StradeStrategiche
---	--	--------------------------------------	----------------------------

5	Individua i punti critici del sistema viario	p0105_Infrastrutture_strategiche.mdb	p0105062_PontiStrategici
---	--	--------------------------------------	--------------------------

6	Individua i punti critici del sistema viario	p0105_Infrastrutture_strategiche.mdb	p0105072_GallerieStrategiche
---	--	--------------------------------------	------------------------------

**RISCHIO: SISMICO**

Stato dell'evento

04 - Allarme

Funzione di Supporto

**10 - Strutture Operative Locali e Viabilità**

*ID Procedura Descrizione della procedura di emergenza*

PR04\_01

Crollo edifici filo strada

**Priorità AZIONE**

**TEMA  
CLASSE:**

1	Attivazione cancelli stradali	p0108_Strutture_tattiche_e_sensibili.mdb	p0108103_Cancelli
---	-------------------------------	--	-------------------

1	Verifica le condizioni di allestimento, mantiene il collegamento con il Referente dell'Area di emergenza, favorisce le condizioni di accoglimento	p0102_Aree_di_emergenza.mdb	p0102011_AreeAttesa
---	---	-----------------------------	---------------------

2	Dirottamento traffico	p0108_Strutture_tattiche_e_sensibili.mdb	p0108072_NodiSensibili
---	-----------------------	--	------------------------

3	Verifica il grado di percorribilità nelle zone interessate dall'evento	p0107_Infrastrutture_rilevanti.mdb	p0107012_CollegamentiViari
---	--	------------------------------------	----------------------------

4	Individua i punti critici delle strade strategiche	p0105_Infrastrutture_strategiche.mdb	p0105052_StradeStrategiche
---	--	--------------------------------------	----------------------------

5	Individua i punti critici del sistema viario	p0105_Infrastrutture_strategiche.mdb	p0105062_PontiStrategici
---	--	--------------------------------------	--------------------------





6	Individua i punti critici del sistema viario	p0105_Infrastrutture_strategiche.mdb	p0105072_GallerieStrategiche
7	Predisporre in prossimità dei punti critici viari le risorse necessarie (personale e materiale)	p0109_Risorse_attive.mdb	p0109033_Materiali
8	Predisporre in prossimità dei punti critici viari le risorse necessarie (personale e materiale)	p0109_Risorse_attive.mdb	p0109073_MacchineOperatrici

**RISCHIO:**

**TRASPORTO**

*Stato dell'evento*

04 - Allarme

*Funzione di Supporto*

**10 - Strutture Operative Locali e Viabilità**

*ID Procedura* *Descrizione della procedura di emergenza*

PR06\_01

Trasporto merci Pericolose su Strade Sovracomunali

**Priorità** **AZIONE**

**TEMA**

**CLASSE:**

1	Stampa di uno o più degli elaborati indicati nell'ultima pagina della Relazione Generale	p0201_Scenari_di_rischio.mdb	p0201072_Trasportopericolose
2	Attivazione cancelli stradali	p0108_Strutture_tattiche_e_sensibili.mdb	p0108103_Cancelli
3	Dirottamento traffico	p0108_Strutture_tattiche_e_sensibili.mdb	p0108072_NodiSensibili
4	Verifica il grado di percorribilità nelle zone interessate dall'evento	p0107_Infrastrutture_rilevanti.mdb	p0107012_CollegamentiViari
5	Individua i punti critici del sistema viario	p0105_Infrastrutture_strategiche.mdb	p0105072_GallerieStrategiche
6	Individua i punti critici del sistema viario	p0105_Infrastrutture_strategiche.mdb	p0105062_PontiStrategici
7	Individua i punti critici del sistema viario	p0105_Infrastrutture_strategiche.mdb	p0105052_StradeStrategiche



Pagina 33 di 35



*ID Procedura* *Descrizione della procedura di emergenza*

PR06\_02

**Trasporto merci/persone INCIDENTE RILEVANTE**

**Priorità** *AZIONE*

*TEMA*

*CLASSE:*

1 **Stampa di uno o più degli elaborati indicati nell'ultima pagina della Relazione Generale**

p0201\_Scenari\_di\_rischio.mdb

**p0201072\_Trasporto pericolose**

2 **Attivazione cancelli stradali**

p0108\_Strutture\_tattiche\_e\_sensibili.mdb

**p0108103\_Cancelli**

3 **Dirottamento traffico**

p0108\_Strutture\_tattiche\_e\_sensibili.mdb

**p0108072\_Nodi Sensibili**

4 **Verifica il grado di percorribilità nelle zone interessate dall'evento**

p0107\_Infrastrutture\_rilevanti.mdb

**p0107012\_Collegamenti Viari**

5 **Individua i punti critici del sistema viario**

p0105\_Infrastrutture\_strategiche.mdb

**p0105072\_Gallerie Strategiche**

6 **Individua i punti critici del sistema viario**

p0105\_Infrastrutture\_strategiche.mdb

**p0105062\_Ponti Strategici**

7 **Individua i punti critici del sistema viario**

p0105\_Infrastrutture\_strategiche.mdb

**p0105052\_Strade Strategiche**

**RISCHIO:**

**EMERGENZA SANITARIA**

*Stato dell'evento*

**04 - Allarme**

*Funzione di Supporto*

**13 - Assistenza alla popolazione**

*ID Procedura* *Descrizione della procedura di emergenza*

PR07\_02

**COVID 19**

**Priorità** *AZIONE*

*TEMA*

*CLASSE:*





---

1 **Flusso di Comunicazione d) fornitura di beni di prima necessità (carburanti inclusi)**

p0105\_Infrastrutture\_strategiche.mdb

**p0105131\_DistributoriCarburante**

---

2 **Flusso di Comunicazione d) fornitura di beni di prima necessità (carburanti inclusi)**

p0108\_Strutture\_tattiche\_e\_sensibili.mdb

**p0108021\_DepositoFarmaci**

---

3 **Flusso di Comunicazione d) fornitura di beni di prima necessità (carburanti inclusi)**

p0108\_Strutture\_tattiche\_e\_sensibili.mdb

**p0108031\_DepositoAlimenti**

---







**PAGINA**

**INTENZIONALMENTE**

**IN BIANCO**



Protezione Civile

PIANO COMUNALE DI PROTEZIONE CIVILE  
RELAZIONE GENERALE

Modello: **RG**

Capitolo: **05**

Revisione: **0**

Compilatore: RES Ambiente

## ORMELLE NON È SEDE CENTRO OPERATIVO MISTO (COM)

Il COM è una struttura operativa che coordina i servizi di emergenza a livello provinciale. Il COM deve essere collocato in strutture antisismiche realizzate secondo le normative vigenti, non vulnerabili a qualsiasi tipo di rischio. Le strutture adibite a sede COM devono avere una superficie complessiva minima di 500 mq con una suddivisione interna che preveda almeno: una sala per le riunioni, una sala per le funzioni di supporto, una sala per il volontariato, una sala per le telecomunicazioni. Conseguentemente il dimensionamento delle Aree di Emergenza ("A", "R") va riferito ai seguenti numeri di persone:

- Residenti (fonte Anagrafe Comunale)
- Addetti (fonte CCIAA)
- Presenza occasionali (Manifestazioni e Presenze stagionali, fonte Ufficio Attività produttive Comunale)

Comuni appartenenti al COM (fonte: Prefettura territorialmente competente)

Ente Territoriale Minore	Residenti	Addetti	Presenze occasionali	TOTALE
Oderzo (*)				0
Cessalto				0
Chiarano				0
Cimadolmo				0
Fontanelle				0
Gorgo al Monticano				0
Mansuè				0
Meduna di Livenza				0
Motta di Livenza				0
Ormelle	4502	1162	1500	7164
Ponte di Piave				0
Portobuffolè				0
Salgareda				0
San Polo di Piave				0
(*) Sede COM				
(*) Sede COM				
(*) Sede COM alternativa				



Protezione Civile

**PIANO COMUNALE DI PROTEZIONE  
CIVILE  
RELAZIONE GENERALE**

Modello: **RG**

Capitolo: **05**

Revisione: **0**

Compilatore: 

**CENTRO OPERATIVO MISTO**

**Ubicazione**

ODERZO (TV)

**Indirizzo**

**Sala Decisioni -  
Dotazione**

Superficie mq:  
Posti tavolo:  
Linea telefonica n.:  
Linea Fax n.:  
Postazioni PC:  
Servizi igienici:  
Mobile resp. PC Comune di ODERZO (TV)

**Sala Operativa -  
Dotazione**

Superficie mq:  
Posti tavolo:  
Linea telefonica n.:  
Linea Fax n.:  
Postazioni PC:  
Servizi igienici:  
Mobile resp. PC Comune di ODERZO (TV)



Protezione Civile

## PIANO COMUNALE DI PROTEZIONE CIVILE RELAZIONE GENERALE

Modello: **RG**

Capitolo: 05

Revisione: 0

Compilatore: RES Ambiente

### CENTRO OPERATIVO COMUNALE

<b>Ubicazione</b>	Struttura POLIFUNZIONALE "Luigi e Augusta"
<b>Indirizzo</b>	Via Bar – Roncadelle di Ormelle
<b>TIPO DI RISCHIO ( 4 )</b>	<ul style="list-style-type: none"> <li>① escluso rischio SISMICO</li> <li>② solo SISMICO</li> <li>③ solo IDRAULICO</li> <li>④ TUTTI I RISCHI</li> </ul>

<b>Sala Decisioni – Dotazione</b>	<p>Superficie mq: (vedi planimetria)</p> <p>Posti tavolo: si</p> <p>Dotazioni :</p> <ul style="list-style-type: none"> <li>- n. 1 pc fisso</li> <li>- n. 1 pc portatile</li> <li>- n. 1 stampante/copiatrice multifunzione B/N</li> <li>- n. 1 telefono fisso</li> <li>- n. 2 telefoni cellulari</li> <li>- n. 0 apparecchi radio portatili</li> </ul>
-----------------------------------	--

<b>Sala Operativa – Dotazione</b>	<p>Superficie mq: (vedi planimetria)</p> <p>Posti tavolo: si</p> <p>Dotazioni :</p> <ul style="list-style-type: none"> <li>- n. 0 stazioni radio base</li> <li>- n. 0 stazione radio mobili (su automezzi PC)</li> <li>- n. 0 apparecchi radio portatili</li> </ul>
-----------------------------------	---

Allegati:

- copia del **certificato** di collaudo<sup>1</sup> dell'edificio del manufatto, individuato come sede COC
- **planimetrie** della sala operativa e della sala decisioni (scala 1:100)

<sup>1</sup> STATICO (Zona Sismica > 2), ANTISIMICO (Zona Sismica < 3)

# EDIFICIO POLIFUNZIONALE <<Luigi e Augusta>>





COMUNE DI ORMELLE (TV)
Prot. N° <u>246</u>
13 NOV 2013
LEGGE 5-11-1971 N.1086

COMUNE DI ORMELLE
14 NOV. 2012
Prot. <u>9314</u>
Cat. <u>10</u> Cl. <u>1</u> Fasc. <u>1</u>

~~ASSEVERAZIONE - CLASSIFICAZIONE DI CATEGORIA~~

Oggetto delle opere: LAVORI DI REALIZZAZIONE DELLA NUOVA SALA  
POLIFUNZIONALE DI RONCADELLE

Ditta:

**Cescon Severino C.F. CSC SRN 61M11 I124R**  
residente in via Mons. Paride Artico n°17/2  
31046 Oderzo (TV)  
in qualità di **LEGALE RAPPRESENTANTE** della società  
**VOCE S.rl. C.F./P.IVA 04097690269**  
con sede in via Negrisia n°24/a  
31024 Ormelle (TV)

Il sottoscritto dott. ing. Alessandro Scorzon con studio in Portogruaro (VE) in via Prati Guori 33/A iscritto all'Ordine degli Ingegneri di Treviso al n.2144 in qualità di progettista delle strutture per lavori di REALIZZAZIONE DELLA NUOVA SALA POLIFUNZIONALE DI RONCADELLE da eseguirsi in via Bar località Roncadelle nel Comune di Ormelle (TV) sul terreno distinto catastalmente al foglio 13 mappale 104 di proprietà della ditta

**Cescon Severino C.F. CSC SRN 61M11 I124R**  
residente in via Mons. Paride Artico n°17/2  
31046 Oderzo (TV)  
in qualità di **LEGALE RAPPRESENTANTE** della società  
**VOCE S.rl. C.F./P.IVA 04097690269**  
con sede in via Negrisia n°24/a  
31024 Ormelle (TV)

#### DICHIARA CHE

- la progettazione è stata eseguita nel rispetto delle norme riguardanti il primo comma - lettere c) d) e) - dell'art. 4 della L. 02.02.1974 n.64;
- sono state applicate le norme tecniche di cui al D.M. 14/01/08;
- la zona sismica presenta accelerazione  $a_g=0.18g$
- si è eseguita l'analisi sismica dinamica

IL TECNICO





1

<b>COMUNE DI ORMELLE (TV)</b> Prot. N° <u>246</u>
<b>20 MAR 2015</b>
LEGGE 5-11-1971 N.1086

Ministero dell'Economia e delle Finanze	<b>MARCA DA BOLLO</b> <b>€16,00</b> SEDECI/00
Entrate	0006737 00007126 WD1V3001
0263263	25/03/2014 15:42:36
4578-00088	4A3C22BCFECB456E
IDENTIFICATIVO	0113103926990
0 1 13 103926 595 0	

**COMUNE DI ORMELLE**  
**REALIZZAZIONE DI NUOVO CENTRO POLIFUNZIONALE**  
**DI RONCADELLE**  
**CERTIFICATO DI COLLAUDO**

**UBICAZIONE:** Comune di Ormelle (TV), Via Bar;

**COMMITTENTE:** VOCE s.r.l., con sede in Via Negrisia, 24/A - Ormelle (TV);

**PROGETTISTA ARCHITETTONICO**

**E DIRETTORE DEI LAVORI:** Dott. Arch. Michele Gava, iscritto all'Ordine degli Architetti della Provincia di Treviso al n. 1770, recapito in Via Cal Vecchia, 22 - San Vendemiano (TV);

**PROGETTISTA DELLE STRUTTURE:** Dott. Ing. Alessandro Scorzon, iscritto all'Ordine degli Ingegneri della Provincia di Treviso al n. 2144, recapito in Via Tommaseo, 6/6 - Motta di Livenza (TV);

**COSTRUTTORE DELLE STRUTTURE IN C.A.:** Impresa Edile Baccichetto s.r.l. - Via San Romano, 138 - Negrisia di Ponte di Piave (TV);

**ESTREMI DEPOSITO DOCUMENTAZIONE**

**PRESSO IL COMUNE DI ORMELLE:** pratica n. 246 del 13.11.2013;

**PERMESSO DI COSTRUIRE:** n. 3572 del 14.11.2013;

**INIZIO LAVORI RELATIVI ALLE STRUTTURE:** 16.12.2013;

**ULTIMAZIONE LAVORI****RELATIVI ALLE STRUTTURE: 23.01.2015;**VERBALE DI VISITA

Il sottoscritto Arch. Pierangelo Turchetto, iscritto all'Ordine degli Architetti della Provincia di Treviso al n° 832, a seguito dell'incarico conferitogli dal Committente, in data 13.11.2013 ha effettuato una visita in cantiere con la presenza del Direttore dei Lavori delle opere strutturali Dott. Arch. Michele Gava, nel corso della quale sono stati effettuati controlli sulla rispondenza delle opere con quanto previsto in sede di progetto.

DESCRIZIONE DELLE OPERE

Trattasi della costruzione di un edificio a destinazione polifunzionale costituito da tre diversi volumi a pianta rettangolare ad un piano fuori terra, aventi le seguenti caratteristiche: il primo ha dimensioni in pianta di 30x14 metri circa, è costituito da un unico ambiente; il secondo ha dimensioni in pianta di 6x10 metri circa, ed ospita il blocco servizi; il terzo volume ha dimensioni in pianta di 6x10 metri circa, è in parte porticato.

La struttura è caratterizzata da fondazioni a platea superficiale in c.a. da cui spiccano strutture verticali completamente a pareti in c.a.; i corpi minori hanno il solaio di copertura piana a struttura in latero-cemento tipo bausta con pignatte da 20 cm e cappa da 5 cm con rete elettrosaldata (dimensionati per un carico permanente – compreso il peso proprio – di 495 kg/mq e un carico accidentale dovuto alla neve di 120 kg/mq); il solaio di copertura del volume principale è a due falde inclinate ed è costituito da capriate in acciaio disposte ogni 5m circa su cui trovano appoggio, arcarecci in legno lamellare a terza 20x20 cm con passo di 77 cm circa e soprastante tavolato di spessore 2.5 cm e da nastri forati (dimensionato per un carico permanente





– compreso il peso proprio – di 150 kg/mq e un carico accidentale dovuto alla neve di 120 kg/mq); le partizioni interne sono realizzate in cartongesso.

#### MATERIALI E PROVE

Negli elaborati sono previsti i seguenti materiali:

- calcestruzzo  $R_{ck} > 30$  MPa per fondazioni;
- calcestruzzo  $R_{ck} > 30$  MPa per opere in elevazione;
- acciaio per c.a. tipo F450C;
- legno lamellare classe GL24h;
- acciaio da carpenteria tipo S275
- vite: classe 8.8;
- dado: classe 8.

La Direzione Lavori ha fatto effettuare prove di compressione su campioni di calcestruzzo e a trazione e piegamento su campioni di acciaio da c.a. dal Laboratorio Autorizzato Prove Materiali dell'Istituto Statale Istruzione Superiore "Leonardo da Vinci" di Portogruaro (VE), ed i relativi certificati n. 913/2014 del 24.10.2014 e n. 914/2014 del 24.10.2014 risultano allegati alla relazione a strutture ultimate; i valori emersi risultano positivi.

In sede di visita di collaudo il sottoscritto collaudatore ha effettuato alcune prove sclerometriche sui calcestruzzi delle strutture con lo sclerometro portatile; i valori emersi sono risultati positivi.

#### RELAZIONE FINALE

Premesso che il Direttore dei Lavori riconferma, per quanto ora non più ispezionabile, l'esattezza di tutte le informazioni fornite e l'osservanza di



tutti gli obblighi tecnici, e visto il risultato della visita di collaudo, lo scrivente trae giudizio favorevole sulla stabilità delle opere in oggetto.

CERTIFICATO DI COLLAUDO

Il sottoscritto Arch. Pierangelo Turchetto, visti i risultati della visita di collaudo, vista la Legge n° 1086 del 05.11.1971, visto che i materiali si possono considerare adatti per lo scopo per cui furono destinati, constatato che le opere sono eseguite a regola d'arte e pertanto si può esprimere giudizio favorevole alla destinazione delle stesse

CERTIFICA

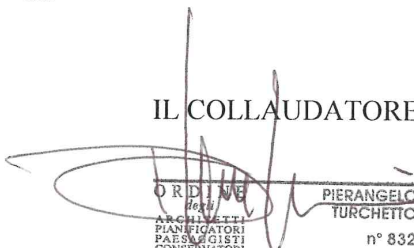
che i lavori di cui al presente atto sono collaudabili come il presente atto

COLLAUDA

le opere di costruzione sopra descritte eseguite dall'Impresa Edile Baccichetto s.r.l. di Negrisia di Ponte di Piave (TV) affinché il Committente possa ottenere l'agibilità agli effetti di legge.

Oderzo, 18 Marzo 2015

IL COLLAUDATORE

  
ORDINE  
degli  
ARCHITETTI  
PIANIFICATORI  
PAESAGGISTI  
CONSERVATORI  
della provincia di  
TREVISO  
PIERANGELO  
TURCHETTO  
n° 832  
sezione A  
settore architettura  
ARCHITETTO



1

<b>COMUNE DI ORMELLE (TV)</b> Prot. N° _____
<b>31 LUG 2015</b>
<b>LEGGE 5-11-1971 N.1086</b>

**COMUNE DI ORMELLE**  
**REALIZZAZIONE DI NUOVO CENTRO POLIFUNZIONALE**  
**DI RONCADELLE**  
**CERTIFICATO DI COLLAUDO**  
**ATTO INTEGRATIVO**

**UBICAZIONE:** Comune di Ormelle (TV), Via Bar;

**COMMITTENTE:** VOCE s.r.l., con sede in Via Negrisia, 24/A - Ormelle (TV);

**ESTREMI DEPOSITO COLLAUDO**

**PRESSO IL COMUNE DI ORMELLE:** pratica n. 246 del 20.03.2015.

Il sottoscritto Arch. Pierangelo Turchetto, iscritto all'Ordine degli Architetti della Provincia di Treviso al n° 832, a seguito certificato di collaudo redatto in data 18 Marzo 2015

CERTIFICA

che i calcoli sono stati eseguiti con la verifica agli stati limite secondo le ipotesi di carico ed i coefficienti di sicurezza dei materiali previsti del D.M.14/01 del 2008;

che la vita nominale della costruzione (in anni) -  $V_n = 50$ ;

che il coefficiente d'uso della costruzione -  $C_u$  è 1,5 e conseguentemente la classe d'uso dell'edificio è di Classe III.

Oderzo, 28 Luglio 2015

**IL COLLAUDATORE**

  
ORDINE degli ARCHITETTI  
PIERANGELO TURCHETTO  
PUBBLICISTI  
PAESAGGISTI  
CONSERVATORI  
n° 832  
della provincia di  
TREVISIO  
sezione A  
settore architettura  
ARCHITETTO



 <b>Protezione Civile</b>	<b>PIANO COMUNALE DI PROTEZIONE CIVILE RELAZIONE GENERALE</b>	Modello: <b>RG</b> Capitolo: <b>05</b>  Revisione: <b>0</b>  Compilatore: 
---	---	--

<b>SISTEMA DI COMUNICAZIONE</b>
---------------------------------

<b>Materiali e Mezzi disponibili per la comunicazione</b>	Telefoni, Cellulari, Fax, Email, SMS
	Stazioni radio
	Megafono, Campane

Devono essere accertate dai Responsabili di Funzione e dai Referenti di Scheda, le seguenti condizioni:

- a) Ubicazione
- b) Stato di conservazione (manutenzione preventiva)
- c) Funzionamento

La classe delle schede è la seguente: **p0109033\_Materiali**

Specificatamente i Responsabili di Funzione e i Referenti di Scheda, dovranno mantenere i contatti con gli OPERATORI dei servizi digitali quali telefoni e radio elencati nella classe **p0105121\_News**.



Protezione Civile

PIANO COMUNALE DI PROTEZIONE CIVILE  
**RELAZIONE GENERALE**

Modello: **RG**

Capitolo: 05

Revisione: 0

Compilatore: RES Ambiente

**SISTEMA DI INFORMAZIONE ALLA POPOLAZIONE**

<b>Mezzi disponibili per la comunicazione</b>	Megafono e campane a martello
	Telefono, SMS (SE ATTIVABILI)

**Informazione in emergenza**

<b>Tipologia di segnale</b>	Segnale acustico
<b>Durata del segnale</b>	
<b>Mezzi utilizzati</b>	Megafono e campane a martello. Telefono, SMS (SE ATTIVABILI)
<b>Popolazione raggiunta dal segnale</b>	Tutta
<b>Modalità di avviso della popolazione non raggiunta dal segnale</b>	Passaggio col veicolo dotato di megafono, per ogni strada comunale e privata

**Informazione post-emergenza**

<b>Tipologia di segnale</b>	Megafono. Telefono, SMS (SE ATTIVABILI)
<b>Durata del segnale</b>	
<b>Mezzi utilizzati</b>	Automezzi
<b>Popolazione raggiunta dal segnale</b>	Tutta
<b>Modalità di avviso della popolazione non raggiunta dal segnale</b>	Passaggio col veicolo dotato di megafono, per ogni strada comunale e privata

Ente Territoriale Minore	Residenti	Addetti	Presenze c	TOTALE
Oderzo (*)				0
Cessalto				0
Chiarano				0
Cimadolmo				0
Fontanelle				0
Gorgo al Monticano				0
Mansuè				0
Meduna di Livenza				0
Motta di Livenza				0
Ormelle	4502	1162	1500	7164
Ponte di Piave				0
Portobuffolè				0
Salgareda				0
San Polo di Piave				0
(*) Sede COM				
TOTALE	4502	1162	1500	7164
(*) Sede COM alternativa				



Voce	Aree ATTESA	Aree RICOVERO	Aree_AMMASSAMENTO
Mq/persona-macchine operatrici	3,14	9,42	15



Nota

la distanza minima di un metro, sottende una superficie pari a  
dove R è uguale a 1

$$A = \pi r^2$$

per le Aree di Ricovero ante COVID-19 la superficie/persona era di 4 mq, ora varia di un fattore (minimo) 3



Aree di Emergenza "R" 	Utilizzo Incondizionat o (I) Utilizzo Condizionato (C)	Superficie fondiaria totale_Sf	Residenti non autosuf. da accogliere nella Sc	Residenti autosuf. accolti nella Sc	Residenti non autosuf. da accogliere nella Ssc	Residenti autosuf. accolti nella Ssc	Tot. Residenti autosuf. Accolti	Tot. Residenti non autosuf. Accolti	Totale residenti accolti
(N°504) Area privata (Parrocchia Roncadelle) ad uso pubblico	C	1130,06	0	0	0	120	120	0	120
(N°505) Area pubblica, parte a parcheggio, parte a verde	C	2870,62	0	0	0	305	305	0	305
(N°507) Area pubblica, parte a parcheggio, parte a verde - 10.000 MQ - ove insiste un presidio della Pro Loco ed il Magazzino comunale	C	3427,74	0	0	0	364	364	0	364
(N°506) Area pubblica, I Gruppo Locale di Protezione Civile - 5.000 MQ - presidio fornito di WC acqua ed energia elettrica nonché di attrezzature di protezione civile.	C	3759,50	0	0	0	399	399	0	399
	0 C	0,00	0	0	0	0	0	0	0
	0 C	0,00	0	0	0	0	0	0	0
	0 C	0,00	0	0	0	0	0	0	0
<b>Totale Aree di Emergenza "R"</b>		<b>11187,92</b>	<b>0</b>	<b>0</b>	<b>0</b>	<b>1188</b>	<b>1188</b>	<b>0</b>	<b>1188</b>
Totale Utilizzo I	I	0	0	0	0	0	0	0	0
Totale Utilizzo C	C	11187,92	0	0	0	1188	1188	0	1188
Aree di Emergenza "A" 	Utilizzo Incondizionat o (I) Utilizzo Condizionato (C)	Superficie fondiaria totale_Sf	Residenti, presenze e addetti, non autosuf. da accogliere nella Sc	Residenti, presenze e addetti, autosuf. accolti nella Sc	Residenti, presenze e addetti, non autosuf. da accogliere nella Ssc	Residenti, presenze e addetti, autosuf. accolti nella Ssc	Tot. Residenti (compresi addetti) autosuf. accolti	Tot. Residenti (compresi addetti)no n autosuf. accolti	Totale residenti, presenze e addetti, accolti
(N°503) Area pubblica, I Gruppo Locale di Protezione Civile - 5.000 MQ - presidio fornito di WC acqua ed energia elettrica nonché di attrezzature di protezione civile.	C	398,88	0	0	0	127	127	0	127
(N°501) Area Impianti Sportivi parte Nord (campi da calcio) di proprietà comunale - 53.000 MQ - Integrata da strutture fornite di energia, acqua, WC	C	51646,53	0	0	0	16448	16448	0	16448
(N°500) Area Pubblica, a parcheggio - 5.000,00.	C	4993,80	0	0	0	1590	1590	0	1590







Aree di Emergenza "S"		Utilizzo Incondizionato (I)	Utilizzo Condizionato (C)	Superficie fondiaria totale_Sf	Residenti, presenze e addetti, non autosuf. da accogliere nella_Sc	Residenti, presenze e addetti, autosuf. accolti nella_Sc	Residenti, presenze e addetti, non autosuf. da accogliere nella_Ssc	Residenti, presenze e addetti, autosuf. accolti nella_Ssc	Tot. Residenti (compresi addetti) autosuf. accolti	Tot. Residenti (compresi addetti) non autosuf. accolti	Totale residenti, presenze e addetti, accolti
	<b>S</b>	0	C	0,00	0	0	0	0	0	0	0
		0	C	0,00	0	0	0	0	0	0	0
		0	C	0,00	0	0	0	0	0	0	0
<b>Totale Aree di Emergenza "S"</b>				0,00	0	0	0	0	0	0	0
Totale Utilizzo I		I		0,00	0	0	0	0	0	0	0
Totale Utilizzo C		C		0,00	0	0	0	0	0	0	0
N° abitanti al				20/02/2020	<b>4.502</b>						
N° medio presenze occasionali					<b>1.500</b>						
N° medio addetti					<b>1.162</b>						
(N° abit. + N° medio pres. + N° medio add.)					<b>7.164</b>						
Totale Aree di Emergenza "A"											
	<b>A</b>										
Totale Utilizzo I					316,92%						
Totale Utilizzo C					0,00%						
Totale Utilizzo C					316,92%						
Totale Aree di Emergenza "R"											
	<b>R</b>										
Totale Utilizzo I					16,58%						
Totale Utilizzo C					0,00%						
Totale Utilizzo C					16,58%						

### Dimensionamento COM

Residenti	4502
Addetti	1162
Presenze Occasionali	1500
<b>TOTALE</b>	<b>7164</b>

copertura%

316,92%

16,58%





Aree di Emergenza : Sostenibilità (Nro Persone accolte  $\geq 100$  e Mq Sup.  $\geq 200$ ) e idoneità del sito (indicatori di valutazione prescritti dal Dipartimento Nazionale di Protezione Civile)



ENTE Attivo

<b>Cod Istat Comune</b>		
<b>26052</b>	<b>Ormelle</b>	
<b>ZONASISMICA</b>	2	<input type="checkbox"/> <b>SEDE COM</b>
<b>Descrizione Adempimento</b>	<b>DataAdempimento</b>	<b>DataPROSSIMOAdempimento</b>
Approvazione con Atto CC (L. 100/2012 e DGR 3315/10 e ssmmii)	28/03/2018	<b>24/09/2018</b>

Scheda	NOME	Mq	PersoneAccolte	causaleFinale
valore Indicatore Idoneità del sito: 1,1025				
500	p0102011_AreeAttesa(N°500) Area Pubblica, a parcheggio - 5.000,00.	4993,8	1590	L'area è pienamente idonea
valore Indicatore Idoneità del sito: 1,1025				
501	p0102011_AreeAttesa(N°501) Area Impianti Sportivi parte Nord (campi da calcio) di proprietà comunale - 53.000 MQ - Integrata da strutture fornite di energia, acqua, WC	51646,53	16447	L'area è pienamente idonea
valore Indicatore Idoneità del sito: 1,1025				
502	p0102011_AreeAttesa(N°502) Area Pubblica, a prato, senza alcuna destinazione effettiva, di proprietà comunale - 15,000,00 MQ - Disponibilità di idrante e disponibilità limitrofa (Est) di WC pubblici c	14251,61	4538	L'area è pienamente idonea
valore Indicatore Idoneità del sito: 0,7056				
503	p0102011_AreeAttesa(N°503) Area pubblica, I Gruppo Locale di Protezione Civile - 5.000 MQ - presidio fornito di WC acqua ed energia elettrica nonché di attrezzature di protezione civile.	398,88	127	L'area è idonea con modesti provvedimenti
valore Indicatore Idoneità del sito: 1,1025				
504	p0102021_AreeRicovero(N°504) Area privata (Parrocchia Roncadelle) ad uso pubblco	1130,06	119	L'area è pienamente idonea

Pagina 1 di 2

Indice Idoneità finale (lid):  $\geq 1$  Area pienamente idonea ;  $\geq 0,475$  range  $< 1$  Area idonea con modesti provvedimenti ;  $> 0$  range  $< 0,475$  Area idonea con consistenti ed onerosi interventi ; 0 Area certamente inidonea



Scheda NOME

Ma PersoneAccolte causaleFinale

valore Indicatore Idoneità del sito: 1,1025

505	p0102021_AreeRicovero(N°505) Area pubblica, parte a parcheggio, parte a verde	2870,62	304	L'area è pienamente idonea
-----	---	---------	-----	----------------------------

valore Indicatore Idoneità del sito: 1,1025

506	p0102021_AreeRicovero(N°506) Area pubblica, I Gruppo Locale di Protezione Civile - 5.000 MQ - presidio fornito di WC acqua ed energia elettrica nonché di attrezzature di protezione civile.	3759,5	399	L'area è pienamente idonea
-----	--	--------	-----	----------------------------

valore Indicatore Idoneità del sito: 1,1025

507	p0102021_AreeRicovero(N°507) Area pubblica, parte a parcheggio, parte a verde - 10.000 MQ - ove insiste un presidio della Pro Loco ed il Magazzino comunale	3427,74	363	L'area è pienamente idonea
-----	---	---------	-----	----------------------------

conteggio AdE per causaleIdoneità

causale Finale	Nro
L'area è idonea con modesti provvedimenti	1
L'area è pienamente idonea	7

Totale AdE

8

Schede-AdE-ASSENTIcausaEditingCartografico

Pagina 2 di 2

Indice Idoneità finale (lid): >= 1 Area pienamente idonea ; >=0,475 range <1 Area idonea con modesti provvedimenti ; >0 range <0,475 Area idonea con consistenti ed onerosi interventi ; 0 Area certamente inidonea



## Scheda: p0102011\_AreeAttesa



ENTE Attivo

Cod Istat Comune

**26052 Ormelle**

<i>ZONASISMICA</i>	<i>DataAdempimento</i>	<i>DataPROSSIMOAdempimento</i>
2	28/03/2018	24/09/2018
<i>Descrizione Adempimento</i>		
Approvazione con Atto CC (L. 100/2012 e DGR 3315/10 e ssmmii)		

<i>Denominazione</i>	<i>Indirizzo</i>
(N°500) Area Pubblica, a parcheggio - 5.000,00.	Via Galileo Galilei SN

*dettaglio*

500--

*Utilizzo:*

*U\_altro:*

*Fondo:*

*F\_altro:* misto cemento-prato

*Sup\_tot:* 4994

*Sup\_cop:*

*Persone:* 1590

*Proprietà:*

*Convenz:*





<i>Denominazione</i>	<i>Indirizzo</i>
<b>(N°501) Area Impianti Sportivi parte Nord (campi da calcio) di proprietà comunale - 53.000 MQ - Integrata da strutture fornite</b>	Via Stadio, 50

*dettaglio*

501--

*Utilizzo:*

*U\_altro:*

*Fondo:*

*F\_altro:* hhhhhh

*Sup\_tot:* 51647

*Sup\_cop:*

*Persone:* 16447

*Proprietà:*

*Convenz:*

<b>(N°502) Area Pubblica, a prato, senza alcuna destinazione effettiva, di proprietà comunale - 15,000,00 MQ - Disponibilità di</b>	Via Capitello della Salute SN
---	-------------------------------

*dettaglio*

502--

*Utilizzo:*

*U\_altro:*

*Fondo:*

*F\_altro:* stabilizzato 2-5

*Sup\_tot:* 14252

*Sup\_cop:*

*Persone:* 4538

*Proprietà:*

*Convenz:*







# Scheda: p0102021\_AreeRicovero



ENTE Attivo

Cod Istat Comune

**26052 Ormelle**

ZONASISMICA	DataAdempimento	DataPROSSIMOAdempimento
2	28/03/2018	24/09/2018
<i>Descrizione Adempimento</i>		
Approvazione con Atto CC (L. 100/2012 e DGR 3315/10 e ssmmii)		

*Denominazione*

*Indirizzo*

<b>(N°504) Area privata (Parrocchia Roncadelle) ad uso pubblico</b> <i>dettaglio</i>	Via Bar SN
---	------------

504--

*Utilizzo:*

*U\_altro:*

*Fondo:*

*F\_altro:* AdR-Asfalto-prato

*Morfol:*

*M\_altro:*

*Sup\_tot:* 1130

*Sup\_cop:*

*Persone:* 119

*Accesso:*

*A\_altro:*

*Rete\_elet:*

*Rete\_gas:*

*Rete\_H2O:*

*Rete\_fogna:*

*Interventi:*

*I\_altro:*

*Proprieta:*

*Convenz:*







**Denominazione**

**Indirizzo**

<b>(N°505) Area pubblica. parte a parcheggio. parte a verde</b> <i>dettaglio</i>	Piazza Cavalieri del tempio SN
---	-----------------------------------

505--

*Utilizzo:*

*U\_altro:*

*Fondo:*

*F\_altro:*

*Morfol:*

*M\_altro:*

*Sup\_tot:* 2871

*Sup\_cop:*

*Persone:* 304

*Accesso:*

*A\_altro:*

*Rete\_elet:*

*Rete\_gas:*

*Rete\_H2O:*

*Rete\_fogna:*

*Interventi:*

*I\_altro:*

*Proprieta:*

*Convenz:*





**Denominazione**

**Indirizzo**

<b>(N°506) Area pubblica. I Gruppo Locale di Protezione Civile - 5.000 MQ - dettaglio</b>	Via Aldo Moro (Piazzetta a parcheggio) SN
---	--

506--

*Utilizzo:*

*U\_altro:*

*Fondo:*

*F\_altro:*

*Morfol:*

*M\_altro:*

*Sup\_tot:* 3760

*Sup\_cop:*

*Persone:* 399

*Accesso:*

*A\_altro:*

*Rete\_elet:*

*Rete\_gas:*

*Rete\_H2O:*

*Rete\_fogna:*

*Interventi:*

*I\_altro:*

*Proprieta:*

*Convenz:*





**Denominazione**

**Indirizzo**

<b>(N°507) Area pubblica. parte a parcheggio. parte a verde - 10.000 MQ - o dettaglio</b>	Via Capitello della Salute 21
---	----------------------------------

507--

*Utilizzo:*

*U\_altro:*

*Fondo:*

*F\_altro:*

*Morfol:*

*M\_altro:*

*Sup\_tot:* 3428

*Sup\_cop:*

*Persone:* 363

*Accesso:*

*A\_altro:*

*Rete\_elet:*

*Rete\_gas:*

*Rete\_H2O:*

*Rete\_fogna:*

*Interventi:*

*I\_altro:*

*Proprieta:*

*Convenz:*





# Scheda: p0102031\_AreeAmmassamento



ENTE Attivo

Cod Istat Comune

**26052 Ormelle**

ZONASISMICA	2	DataAdempimento	DataPROSSIMOAdempimento
Descrizione Adempimento		28/03/2018	24/09/2018
Approvazione con Atto CC (L. 100/2012 e DGR 3315/10 e ssmii)			

Denominazione	Indirizzo

dettaglio

Utilizzo:

U\_altro:

Fondo:

F\_altro:

Morfol:

M\_altro:

Sup\_tot:

Sup\_cop:

Accesso:

A\_altro:

Rete\_elet:

Rete\_gas:

Rete\_H2O:

Rete\_fogna:

Interventi:

I\_altro:

Proprieta:

Convenz:





Protezione Civile

PIANO COMUNALE DI PROTEZIONE CIVILE  
**RELAZIONE GENERALE**

Modello: **RG**

Capitolo: 05

Revisione: 0

Compilatore:  RES Ambiente

# PAGINA

# INTENZIONALMENTE

# IN BIANCO

(Causale: vedi voce 0080080030\_Elenco Elaborati Cartografici generati)



 <b>Protezione Civile</b>	<b>PIANO COMUNALE DI PROTEZIONE CIVILE RELAZIONE GENERALE</b>	<b>Modello: RG</b> <b>Capitolo: 05</b> <b>Revisione: 0</b> <b>Compilatore:</b> 
---	---	---

## **Indicatori di Idoneità delle Aree di Emergenza**

Le Aree di Emergenza sono le risorse da cui dipendono le condizioni di sicurezza e il grado di agiatezza degli accolti. A tal fine costituisce particolare impegno la fase di individuazione e di accertamento dell'idoneità del sito nonché il calcolo del grado di sostenibilità correlato al numero di accolti.

L'idoneità è calcolata sulla base delle indicazioni contenute nel modello redatto dal Dipartimento Nazionale di Protezione Civile (vedi allegato seguente). La sostenibilità è rapportata al numero di persone accoglibili in ragione dei servizi presenti nelle singole aree. In particolare le aree di emergenza di tipo "R" (Ricovero).



CARATTERIZZAZIONE DELL'AREA PER L'IDONEITÀ DEL SITO

COMUNE \_\_\_\_\_ C.O.M. \_\_\_\_\_  
PROVINCIA \_\_\_\_\_ SCHEDA N. \_\_\_\_\_  
REGIONE \_\_\_\_\_ DATA \_\_\_\_/\_\_\_\_/\_\_\_\_

PROPRIETÀ	LOCALITÀ _____	QUOTA ALTIMETRICA MEDIA (S.L.M.) m _____
	INDIRIZZO E/O DENOMINAZIONE AREA - PROPRIETARIO _____	
PUBBLICA	COORDINATE: <input type="checkbox"/> PIANE UTM <input type="checkbox"/> GEOGRAFICHE <input type="checkbox"/> ALTRO _____ FUSO ____	
PRIVATA	Lat./N _____ Long./E _____ DATUM <input type="checkbox"/> ED50 <input type="checkbox"/> WGS84	
<input type="checkbox"/>	DESTINAZIONE D'USO (SECONDO LO STRUMENTO URBANISTICO VIGENTE) _____	
AREA DEL SITO mq _____		STIMA CAPACITÀ RICETTIVA NUM. PERSONE _____ (*)

INDICATORI DI VALUTAZIONE

<b>A: L'AREA E' GIÀ PAVIMENTATA?</b>			<b>COEFFICIENTE MOLTIPLICATIVO</b>	
<input type="checkbox"/> SÌ (COEFF. A=1)	<input type="checkbox"/> NO (COEFF. A=0,8)		<input type="checkbox"/> A=0,8	<input type="checkbox"/> A=1
A - NOTE: _____			TIPO PAVIMENTAZIONE _____	
<b>B: L'AREA E' SITUATA SU DI UN PENDIO E/O SU DI UN TERRENO ACCIDENTATO?</b>			<b>COEFFICIENTE MOLTIPLICATIVO</b>	
<input type="checkbox"/> SÌ (COEFF. B=0)	<input type="checkbox"/> SÌ MA BASTEREBBERO OPERE DI MODESTA ENTITÀ PER RENDERLA PIANEGGIANTE (COEFF. B=0,9)	<input type="checkbox"/> NO È PIANEGGIANTE (COEFF. B=1)	<input type="checkbox"/> B=0	<input type="checkbox"/> B=0,9
B - NOTE: _____			<input type="checkbox"/> B=1	
<b>C: L'AREA RICADE IN ZONE ALLUVIONABILI?</b>			<b>COEFFICIENTE MOLTIPLICATIVO</b>	
<input type="checkbox"/> SÌ (COEFF. C=0)	<input type="checkbox"/> NO (COEFF. C=1)		<input type="checkbox"/> C=0	<input type="checkbox"/> C=1
C - NOTE: _____				
<b>D: L'AREA APPARTIENE AD UN SETTORE IN FRANA?</b>			<b>COEFFICIENTE MOLTIPLICATIVO</b>	
<input type="checkbox"/> SÌ (COEFF. D=0)	<input type="checkbox"/> NO (COEFF. D=1)		<input type="checkbox"/> D=0	<input type="checkbox"/> D=1
D - NOTE: _____				
<b>E: L'AREA E' SOTTOSTANTE AD AMMASSI ROCCIOSI O A TERRENI IN FRANA?</b>			<b>COEFFICIENTE MOLTIPLICATIVO</b>	
<input type="checkbox"/> SÌ (COEFF. E=0)	<input type="checkbox"/> NO (COEFF. E=1)		<input type="checkbox"/> E=0	<input type="checkbox"/> E=1
E - NOTE: _____				
<b>F: L'AREA E' DISTANTE DALLE VIE DI COMUNICAZIONE?</b>			<b>COEFFICIENTE MOLTIPLICATIVO</b>	
<input type="checkbox"/> SÌ DISTANZA SUPERIORE A 1000 m (COEFF. F=0)	<input type="checkbox"/> SÌ MA CON DISTANZA COMPRESA TRA 200 m E 1000 m (COEFF. F=0,8)	<input type="checkbox"/> NO DISTANZA INFERIORE A 200 m (COEFF. F=1)	<input type="checkbox"/> F=0	<input type="checkbox"/> F=0,8
F - NOTE: _____			<input type="checkbox"/> F=1	
<b>G: L'AREA E' POSTA NELLE IMMEDIATE ADIACENZE DELLA RETE IDRICA POTABILE?</b>			<b>COEFFICIENTE MOLTIPLICATIVO</b>	
<input type="checkbox"/> SÌ RETE INTERNA AREA (COEFF. G=1,05)	<input type="checkbox"/> SÌ DISTANZA INF. A 200 m (COEFF. G=1)	<input type="checkbox"/> NO DISTANZA SUP. A 200 m (COEFF. G=0,9)	<input type="checkbox"/> G=0,9	<input type="checkbox"/> G=1
G - NOTE: _____			<input type="checkbox"/> G=1,05	
			ENTE GESTORE _____	

$$I_{id-1} = \text{indice idoneità parziale pag. 1} = A \times B \times C \times D \times E \times F \times G =$$

$$= \_\_\_\_ \times \_\_\_\_ \times \_\_\_\_ \times \_\_\_\_ \times \_\_\_\_ \times \_\_\_\_ \times \_\_\_\_ = \_\_\_\_$$







**PAGINA**

**INTENZIONALMENTE**

**IN BIANCO**



 <p><b>Protezione Civile</b></p>	<p><b>PIANO COMUNALE DI PROTEZIONE CIVILE</b> <b>RELAZIONE GENERALE</b></p>	<p>Modello: <b>RG</b> Capitolo: <b>06</b> Revisione: <b>0</b> Compilatore: </p>
---	---	--

## MODELLO D'INTERVENTO GENERALE

Il modello di intervento è un complesso di procedure che codifica in sequenza le azioni da compiere, in ordine logico e temporale, al verificarsi di un evento generatore di rischio per persone, beni ed animali. In pratica, esso descrive quali sono le cose da fare, chi le deve fare e come, secondo quanto di seguito indicato:

- allertamento ed attività ricognitiva
- attivazione dell'apparato di comando e controllo
- definizione della situazione
- emanazione delle disposizioni

Nel modello di intervento, possiamo individuare due condizioni ben distinte: una “**condizione di normalità**” (o “periodo ordinario” o ancora “tempo di pace”), in cui vengono svolte quelle attività di protezione civile che non comportano un costante interagire con la popolazione, ed una “**condizione di intervento**” (o “periodo di intervento”), in cui andranno attuate tutte quelle attività previste dal Piano che interagiscono continuamente con la popolazione e in cui andranno coinvolte progressivamente le strutture operative di protezione civile.

Il modello di intervento si differenzia a seconda che il tipo di fenomeno sia prevedibile o non prevedibile. Per i fenomeni prevedibili le azioni si possono articolare in tre fasi successive di allerta che iniziano ancor prima che il fenomeno raggiunga la sua massima intensità, basandosi su segni precursori; tali fasi sono:

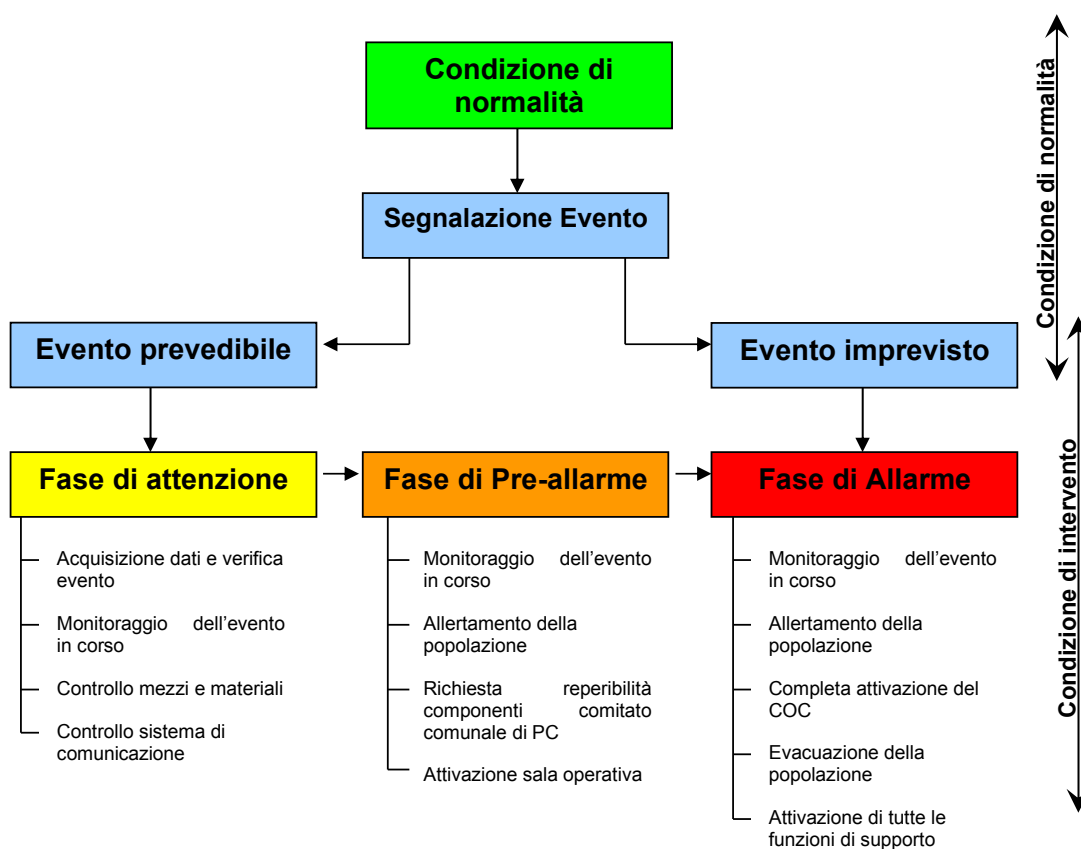
- **Attenzione,**
- **Preallarme**
- **Allarme**

Al verificarsi di fenomeni improvvisi, si devono invece attuare immediatamente tutte le misure per l'emergenza con avvio delle operazioni di soccorso alla popolazione, passando da una condizione di normale svolgimento delle attività socio-economiche ad uno stato di allarme.



 <p><b>Protezione Civile</b></p>	<p align="center"><b>PIANO COMUNALE DI PROTEZIONE CIVILE</b> <b>RELAZIONE GENERALE</b></p>	<p>Modello: <b>RG</b> Capitolo: <b>06</b> Revisione: <b>0</b> Compilatore: </p>
---	--	--

Di seguito si riporta uno schema riassuntivo del modello d'intervento distinguendo tra evento con preavviso ed evento imprevisto, e fornendo per ciascuna delle fasi di emergenza le principali attività di protezione civile.



## PROCEDURE DI EMERGENZA

Con il termine procedure di emergenza si intende l'insieme delle azioni che ogni figura (intesa come persona, ente ed organizzazione) coinvolta in attività di protezione civile deve effettuare, nel limite del possibile e in base alla situazione in atto, al fine di rispondere con chiarezza alla domanda "chi fa che cosa".

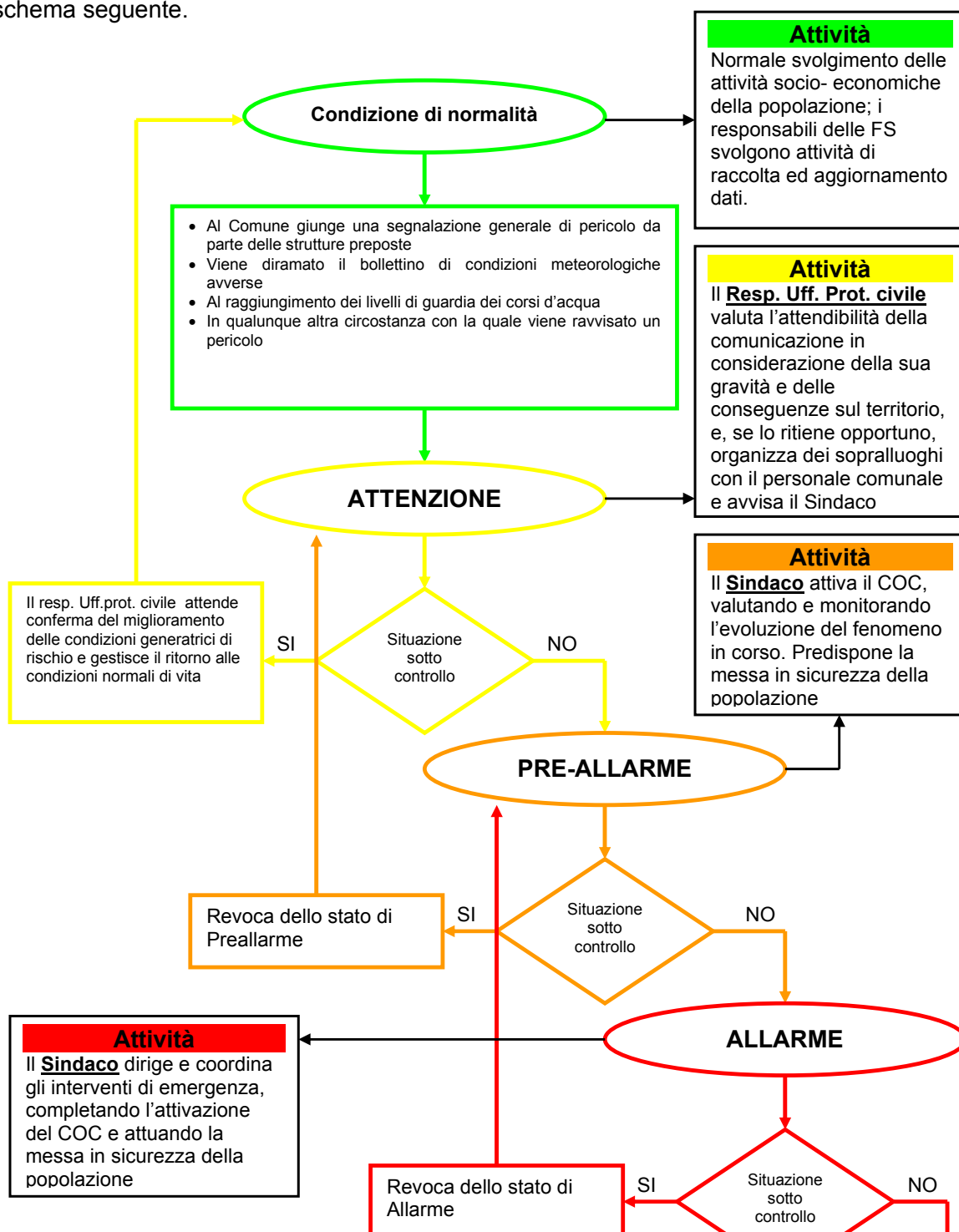
Come già anticipato precedentemente, la procedura di emergenza deve essere diversa a seconda che si verifichi un evento prevedibile o un evento imprevisto.



 <p><b>Protezione Civile</b></p>	<p align="center"><b>PIANO COMUNALE DI PROTEZIONE CIVILE RELAZIONE GENERALE</b></p>	<p>Modello: <b>RG</b> Capitolo: <b>06</b> Revisione: <b>0</b> Compilatore: </p>
---	---	--

### EVENTI PREVEDIBILI

Qualora un evento si evolva in tempi non improvvisi, si dovranno attuare prestabilite procedure in base all'evoluzione della gravità dell'evento stesso, come indicato nello schema seguente.

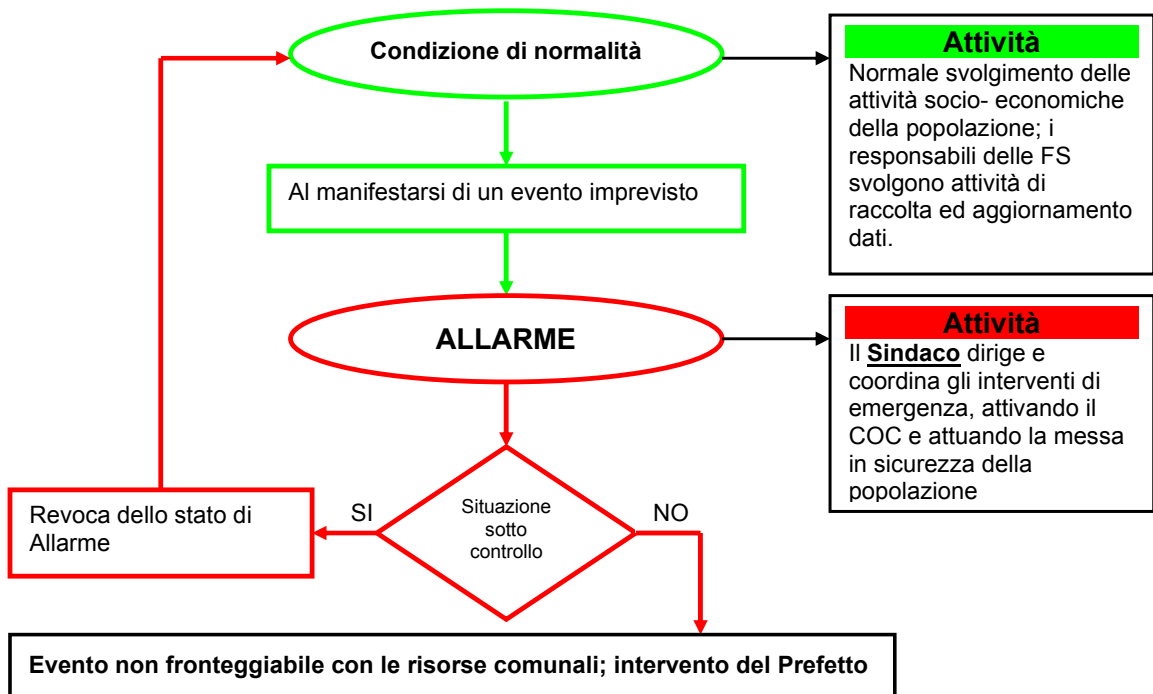




 <p>Protezione Civile</p>	<p>PIANO COMUNALE DI PROTEZIONE CIVILE RELAZIONE GENERALE</p>	<p>Modello: <b>RG</b> Capitolo: 06 Revisione: 0 Compilatore: </p>
--	---	--

### EVENTI IMPREVISTI

Il modello di intervento basato sulle fasi successive di emergenza non è applicabile a quegli eventi che, per la loro natura o perché i precursori di evento sono temporalmente troppo ravvicinati all'evento stesso, vengono classificati come imprevedibili. In questi casi occorre attuare sin da subito tutte le misure necessarie per il soccorso alla popolazione, passando direttamente dalla condizione di normalità alla fase di allarme, come indicato nello schema seguente.





 <b>Protezione Civile</b>	<b>PIANO COMUNALE DI PROTEZIONE CIVILE RELAZIONE GENERALE</b>	<b>Modello: RG</b> <b>Capitolo: 06</b> <b>Revisione: 0</b> <b>Compilatore:</b> 
---	---	---

#### **MATRICE ATTIVITÀ/RESPONSABILITÀ**

Quando si verifica un evento calamitoso, sia esso prevedibile o imprevedibile, è necessario disporre di uno strumento che stabilisca senza lasciare dubbio alcuno quali siano le attività da compiere e soprattutto chi le debba compiere. A tale fine si riporta uno schema semplificato (matrice attività/responsabilità) contenente le azioni di base da compiere a livello comunale per l'attivazione della struttura di protezione civile, con indicazione di chi deve svolgere tali attività.



Protezione Civile

## PIANO COMUNALE DI PROTEZIONE CIVILE RELAZIONE GENERALE

Modello: **RG**  
Capitolo: 06

Revisione: 0

Compilatore: BES Ambiente

**Principali attività di protezione civile da compiere in situazioni di emergenza**

Evento di riferimento: Evento di **tipo c** (classificazione fornita all'art.2 della Legge 24 febbraio 1992 n.225)

		ATTENZIONE	PREALLARME										ALLARME																
		Valutazione attendibilità evento	Raccolta dati sull'evento	Organizza sopralluogo sulle zone interessate	Monitoraggio evento	Comunicazione alla Prov. Prefet. Regione della situazione in corso	Attivazione del COC	Verifica la disponibilità di mezzi e materiali utili all'emergenza	Monitora l'evento proponendo soluzioni per fronteggiarlo	Rende nota la situazione in corso agli enti competenti	Appronta le aree di emergenza	Predisposizione messa in sicurezza della popolazione	Pre-allerta la popolazione	Emette ordinanze inerenti la protezione civile	Comunicazione alla Prov. Prefet. Regione della situazione in corso	Completa l'attivazione del COC	Allerta la popolazione	Assicura la fornitura di acqua, luce e gas	Delimita le aree a rischio tramite l' istituzione di posti di blocco	Provvede all'evacuazione della popolazione disabile	Contatta le ditte convenzionate per il loro impiego	Cura il funzionamento delle comunicazioni	Censisce i danni provocati dall'evento	Censisce eventuali morti, feriti o dispersi	Dispone la Verifica dell'agibilità degli edifici e delle infrastrutture	Coordina l'impiego delle forze di volontariato	Comunicazione alla Prov. Prefet. Regione della situazione in corso		
Sindaco																													
Respons. Ufficio Comunale di Protezione Civile																													
FUNZIONI DI SUPPORTO	1 Tecnica e Pianificazione																												
	2 Sanità, Assistenza Sociale e Veterinaria																												
	4 Volontariato																												
	5 Risorse di Mezzi e di Materiali																												
	7 Telecomunicazioni																												
	8 Servizi Essenziali																												
	9 Censimento Danni																												
10 Strutture Operative Locali e Viabilità																													
13 Assistenza alla Popolazione																													





 <b>Protezione Civile</b>	<b>PIANO COMUNALE DI PROTEZIONE CIVILE RELAZIONE GENERALE</b>	<b>Modello: RG</b> <b>Capitolo: 06</b> <b>Revisione: 0</b> <b>Compilatore:</b> 
---	---	---

## MODULISTICA

Le situazioni di emergenza che si possono presentare sul territorio comunale, richiedono risposte immediate da parte del Servizio di Protezione Civile, in modo tale da garantire un pronto ed efficiente soccorso alla popolazione.

In queste situazioni di emergenza non è plausibile affidarsi all'improvvisazione dell'organizzazione degli Enti preposti alla protezione civile, pertanto è indispensabile adottare una modulistica ad hoc per la comunicazione tra i vari Enti e la diramazione degli avvisi di allertamento alla popolazione.

È inoltre da tener presente che l'adozione di linguaggi e procedure unificate tra i diversi componenti e le strutture operative che intervengono nei soccorsi è garanzia di efficace e pronta risposta in termini di protezione civile.

Nel Capitolo 9, MODULISTICA, vengono riportati i moduli di valenza generale utilizzabili in situazione di emergenza legata al manifestarsi di un evento generico.





 <b>Protezione Civile</b>	<b>PIANO COMUNALE DI PROTEZIONE CIVILE RELAZIONE GENERALE</b>	<b>Modello: RG</b> <b>Capitolo: 06</b> <b>Revisione: 0</b> <b>Compilatore:</b> 
---	---	---

## **INTRODUZIONE GENERALE DEL QUADRO SINOTTICO RISCHI-TERRITORIO**

Il Piano di Protezione Civile è uno strumento di gestione delle emergenze. Un'affermazione che merita di essere approfondita in quanto i tipi di rischi sono molti e molti sono i luoghi del territorio comunale in cui il Piano deve fornire efficaci indicazioni al fine di mitigare gli effetti e le minacce che un rischio comporta. La progettazione del Piano e la sua concreta applicazione, debbono ammettere un approccio quasi scientifico. Questo significa che un'emergenza deve poter essere modellata (modello Augustus) al fine di poter rappresentare l'effetto delle azioni che si svolgono (chi fa che cosa come e quando), misurato per le cose e le persone, direttamente sul territorio comunale. A tale scopo è stato individuato un quadro sinottico che guida gli addetti ai lavori a dare concreta, mirata e pratica applicazione al Piano.

## Ormele Quadro Sinottico RISCHI\_SOTTOSISTEMI TERRITORIALI

Ambito: CAPOLUOGO -			Eventi Calamitosi												Eventi Non Calamitosi	
			Rischio Meteo	Rischio Idraulico/Idrogeologico	Rischio Blackout Elettrico	Rischio Idropotabile	Rischio Aeroportuale	Rischio Sismico	Rischio Chimico Industriale	Rischio Trasporto Merci Pericolose	Rischio Ondate di calore	Rischio Emergenza Sanitaria	Rischio Incendi Boschivi	Rischio Piano di Emergenza Esterna	Manifestazioni Pubbliche	Presenze stagionali
26052			1	2	3	4	5	6	7	8	9	10	11	12	13	14
ORMELLE (A)	Ambito	N. Sotto sistema														
Residenziale	A	1	A11	A12	A13	A14	A15	A16	A17	A18	A19	A110	A111	A112	A113	A114
Produttivo	A	2	A21	A22	A23	A24	A25	A26	A27	A28	A29	A210	A211	A212	A213	A214
Mobilità	A	3	A31	A32	A33	A34	A35	A36	A37	A38	A39	A310	A311	A312	A313	A314
Ambientale	A	4	A41	A42	A43	A44	A45	A46	A47	A48	A49	A410	A411	A412	A413	A414
TEMPIO (B)		N. Sotto sistema														
Residenziale	B	1	B11	B12	B13	B14	B15	B16	B17	B18	B19	B110	B111	B112	B113	B114
Produttivo	B	2	B21	B22	B23	B24	B25	B26	B27	B28	B29	B210	B211	B212	B213	B214
Mobilità	B	3	B31	B32	B33	B34	B35	B36	B37	B38	B39	B310	B311	B312	B313	B314
Ambientale	B	4	B41	B42	B43	B44	B45	B46	B47	B48	B49	B410	B411	B412	B413	B414
RONCADELLE (C)		N. Sotto sistema														
Residenziale	C	1	C11	C12	C13	C14	C15	C16	C17	C18	C19	C110	C111	C112	C113	C114
Produttivo	C	2	C21	C22	C23	C24	C25	C26	C27	C28	C29	C210	C211	C212	C213	C214
Mobilità	C	3	C31	C32	C33	C34	C35	C36	C37	C38	C39	C310	C311	C312	C313	C314
Ambientale	C	4	C41	C42	C43	C44	C45	C46	C47	C48	C49	C410	C411	C412	C413	C414

## LEGENDA rischio



Elevato



Moderato



Basso

QUADRO SINOTTICO-Riepilogo

Powered by

RES Ambiente srl - @ 2014 All rights reserved





 <p>Protezione Civile</p>	<p>PIANO COMUNALE DI PROTEZIONE CIVILE <b>RELAZIONE GENERALE</b></p>	<p>Modello: <b>RG</b> Capitolo: 06 Revisione: 0 Compilatore: </p>
--	--	--

## INTRODUZIONE GENERALE SCENARI DI RISCHIO

Uno scenario di rischio è il contesto territoriale e organizzativo entro il quale vengono sviluppate le azioni previste per contrastare una calamità.

### STRUTTURA DI UNO SCENARIO DI RISCHIO

Territorialmente è articolato per CELLE DI RISCHIO (vedi mappatura del QUADRO SINOTTICO RISCHI).

Si supponga che:

- I **RISCHI**, conosciuti ad una certa data, siano 14
- I **SOTTOSISTEMI TERRITORIALI** presi in considerazione siano 4:
  - o AMBIENTALE
  - o RESIDENZIALE
  - o PRODUTTIVO
  - o MOBILITA'
- Il territorio comunale sia suddiviso in **5 PARTI**: Capoluogo + 4 Frazioni/Località

Ne consegue che il numero di CELLE DI RISCHIO è pari a: 14(RISCHI) x 4(SOTTOSISTEMI) x 5(PARTI TERRITORIALI cioè 280).

Su ciascuna CELLA DI RISCHIO possono essere sviluppati degli **ZOOM**.

Si pensi alla calamità pandemia Covid-19: a parità di RISCHIO (Emergenza Sanitaria) e di FRAZIONE/LOCALITA', può sorgere la necessità di circoscrivere **N** (numero progressivo nell'ambito della stessa CELLA DI RISCHIO) AREE ROSSE (lock down parziale).

In sintesi, l'identificazione di uno SCENARIO di RISCHIO, formalmente, è il seguente:

**CdR(N)**

Esempio: A12-B12(1) scenario di rischio 1 (N=1) incastonato sulla cella di rischio A12-B12.



 <b>Protezione Civile</b>	<b>PIANO COMUNALE DI PROTEZIONE CIVILE RELAZIONE GENERALE</b>	<b>Modello: RG</b> <b>Capitolo: 06</b> <b>Revisione: 0</b> <b>Compilatore:</b> 
---	---	---

Per ciascun SCENARIO DI RISCHIO sono previsti i seguenti strumenti:

- 1- Tavola tematica per l'identificazione territoriale
- 2- Analisi dei fattori MINACCE e RISORSE
- 3- Misurazione dell'efficacia degli interventi di contrasto, tramite indicatori
- 4- Modello di intervento (MI): esprime il CHI, FA, CHE COSA, COME, QUANDO
- 5- Verbalizzazione delle attività svolte
- 6- Correzione del PIANO nella logica del MIGLIORAMENTO CONTINUO

Questo approccio metodologico è seguito sia per emergenze REALI che SIMULATE (Esercitazioni).



 <b>Protezione Civile</b>	<b>PIANO COMUNALE DI PROTEZIONE CIVILE RELAZIONE GENERALE</b>	<b>Modello: RG</b> <b>Capitolo: 06</b> <b>Revisione: 0</b> <b>Compilatore:</b> 
---	---	---

## **INTRODUZIONE GENERALE RISCHIO METEO**

Il rischio meteo considera le conseguenze provocate dai seguenti eventi:

- Emergenza NEVE-GHIACCIO
- Emergenza VENTO
- Emergenza URAGANO
- Emergenza TROMBA D'ARIA

Come si evince dal Quadro Sinottico Rischi-Territorio, il Piano è predisposto a sviluppare gli scenari di rischio collegati a specifiche celle di rischio, secondo le procedure di emergenza descritte al **CAPITOLO\_2\_INQUADRAMENTO OPERATIVO**.



 <b>Protezione Civile</b>	<b>PIANO COMUNALE DI PROTEZIONE CIVILE RELAZIONE GENERALE</b>	<b>Modello: RG</b> <b>Capitolo: 06</b> <b>Revisione: 0</b> <b>Compilatore:</b> 
---	---	---

## INTRODUZIONE GENERALE RISCHIO IDRAULICO

La stratificazione degli eventi di natura idraulica occorsi nel passato conferma la presenza di una significativa sofferenza idraulica per il territorio comunale. Il Piano di Protezione Civile articola gli interventi di contrasto alle minacce calamitose di natura idraulica (vedi corsi d'acqua elencati nel Capitolo 3 sub Fische) prendendo in considerazione i seguenti dati:

- a) PAI\_Allagamenti (fonte Autorità di Bacino) P1
- b) PAI\_Allagamenti (fonte Autorità di Bacino) P2
- c) PAI\_Allagamenti (fonte Autorità di Bacino) P3
- d) PAI\_Allagamenti (fonte Autorità di Bacino) F

Come si evince dal Quadro Sinottico Rischi-Territorio, il Piano è predisposto a sviluppare gli scenari di rischio collegati a specifiche celle di rischio, secondo le procedure di emergenza descritte al **CAPITOLO\_2\_INQUADRAMENTO OPERATIVO**.



 <p><b>Protezione Civile</b></p>	<p><b>PIANO COMUNALE DI PROTEZIONE CIVILE</b> <b>RELAZIONE GENERALE</b></p>	<p>Modello: <b>RG</b> Capitolo: <b>06</b> Revisione: <b>0</b> Compilatore: </p>
---	---	--

## INTRODUZIONE GENERALE RISCHIO INCENDI BOSCHIVI

A livello di Piano di Protezione Civile Comunale, il rischio Incendi Boschivi è previsto limitatamente alle funzioni di supporto alle Organizzazioni per norma (nuovo codice di protezione civile: Decreto Legislativo n.1 del 2 gennaio 2018) preposte: Dipartimento Regionale e Corpo Forestale dello Stato (Carabinieri).

**Supporto in termini di pianificazione:** deve essere accertata la presenza di idranti e/o corsi d'acqua di adeguata portata. Per gli idranti la portata è collegata al numero di bocche mentre per i corsi d'acqua la portata deve essere espressa in termini di disponibilità (stagionalità) e misurazione della portata. Devono inoltre essere censite le strade forestali il cui grado di utilizzazione (carreggiate e loro attributi (larghezza, tipo di fondo, pendenza )) rimane a carico del competente dipartimento regionale.

**Supporto in termini operativi:** di concerto con il competente Dipartimento regionale e il corpo forestale dello stato, saranno allestiti i cancelli stradali sui punti di congiunzione tra viabilità forestale e quella urbana. In caso di necessità sarà predisposto un piano di VIABILITA' MODIFICATA con particolare riguardo agli eventuali dirottamenti del traffico ordinario.

**Supporto in termini di prevenzione:** di concerto con il competente Dipartimento regionale e il corpo forestale dello Stato, dovranno essere organizzate con appropriata frequenza le esercitazioni inerenti il rischio Incendi boschivi.

Come si evince dal Quadro Sinottico Rischi-Territorio, il Piano è predisposto a sviluppare gli scenari di rischio collegati a specifiche celle di rischio, secondo le procedure di emergenza descritte al CAPITOLO\_2\_INQUADRAMENTO OPERATIVO.



 <b>Protezione Civile</b>	<b>PIANO COMUNALE DI PROTEZIONE CIVILE RELAZIONE GENERALE</b>	<b>Modello: RG</b> <b>Capitolo: 06</b> <b>Revisione: 0</b> <b>Compilatore:</b> 
---	---	---

## **INTRODUZIONE GENERALE RISCHIO SISMICO**

La disponibilità del piano delle frequenze di sito e delle frequenze degli immobili che insistono su un sito (Studio della Microzonazione Sismica (MS) e delle Condizioni limite per l’Emergenza (CLE) di livello I,II,III) qualifica gli scenari di rischio sismico in quanto relazionati alla classe di vulnerabilità degli edifici presenti sul territorio comunale.

Come si evince dal Quadro Sinottico Rischi-Territorio, il Piano è predisposto a sviluppare gli scenari di rischio sismico collegati a specifiche celle di rischio, secondo le procedure di emergenza descritte al **CAPITOLO\_2\_INQUADRAMENTO OPERATIVO**.





 <p><b>Protezione Civile</b></p>	<p><b>PIANO COMUNALE DI PROTEZIONE CIVILE</b> <b>RELAZIONE GENERALE</b></p>	<p>Modello: <b>RG</b> Capitolo: 06 Revisione: 0 Compilatore: </p>
---	---	--

## **INTRODUZIONE GENERALE RISCHIO TRASPORTO MERCI PERICOLOSE**

Il rischio Trasporto Merci Pericolose è associato all'evento di interruzione del traffico sulle arterie viarie sovra comunali, a seguito sversamento di prodotti tossici e nocivi alla salute.

Il Piano prende in considerazione le arterie della rete viaria e rappresenta tramite dissolvenza (raggio 500 metri dall'asse dell'arteria) la zona di rispetto necessaria per garantire le operazioni di soccorso.

Il rischio è rapportato al numero statistico di veicoli che trasportano merci pericolose che transitano sulle arterie, gerarchicamente sovra comunali.

Come si evince dal Quadro Sinottico Rischi-Territorio, il Piano è predisposto a sviluppare gli scenari di rischio collegati a specifiche celle di rischio, secondo le procedure di emergenza descritte al **CAPITOLO\_2\_INQUADRAMENTO OPERATIVO**.



## **INTRODUZIONE GENERALE RISCHIO BLACKOUT ELETTRICO**

Il rischio blackout elettrico è associato all'evento di interruzione del servizio di distribuzione sulla rete elettrica per eventi di origine naturale, di origine antropica nonché per necessità di manutenzione della rete medesima.

Il Piano evidenzia, secondo priorità, le strutture (Ospedali, Case di Cura, Sale spettacoli, Scuole, etc..) e le relative persone eventualmente coinvolte.

Il Piano si limita a indicare le azioni di supporto in quanto la rete e le eventuali connesse emergenze sono curate direttamente dal Gestore della rete elettrica incaricato, tramite i collegati Piani di Sicurezza.

Come si evince dal Quadro Sinottico Rischi-Territorio, il Piano è predisposto a sviluppare gli scenari di rischio collegati a specifiche celle di rischio, secondo le procedure di emergenza descritte al **CAPITOLO\_2\_INQUADRAMENTO OPERATIVO**.



## INTRODUZIONE GENERALE PIANI EMERGENZA ESTERNI (PEE) e PIANI DI SICUREZZA (PS)

Il territorio comunale accoglie strutture per le quali la norma prevede l'adozione di Piani di Emergenza Esterni (P.E.E.), Piani di Sicurezza (P.S.) o Piani di Supporto allo svolgimento di Manifestazioni Pubbliche. Le strutture possono essere le seguenti:

- Attività produttive con particolari processi produttivi regolati dal D.Lgs 334/99 (c.d. Decreto Seveso)
- Attività produttive con numero di presenze medio pari o superiore a 100 unità
- Attività produttive o di servizi con numero di presenze medio pari o superiore a 100 unità (Banche, Scuole, Case di Riposo, Nosocomi, Centro commerciale, Aeroporti, altro)
- Attività mercantili (mercato settimanale, mercatini antiquariato, promozione di prodotti locali, etc.)

Ciascuno dei Piani di Sicurezza (P.S.) regola le procedure di emergenza interne alle singole strutture/delimitazioni perimetrali.

**Il Piano di Protezione Civile ha il compito di svolgere il supporto necessario per completare le azioni previste dai singoli P.S./P.E.E. con particolare riguardo al transito dei mezzi di soccorso.**

Esempio 1: **Evacuazione di una Scuola** (vedi pagina successiva). Si supponga che a seguito incendio locale caldaia si decida di evacuare la Scuola. I Responsabili della Sicurezza attiveranno la prevista procedura all'interno del perimetro del plesso scolastico presupponendo che il Piano di Protezione Civile garantisca adeguate condizioni di scorrimento del flusso veicolare necessario alla messa in sicurezza degli utenti scolastici, piuttosto che il facile accesso al plesso scolastico dei soccorsi (es. Vigili del Fuoco)

Esempio 2: **Evacuazione di una Casa di Cura**. Si supponga che a seguito di una perdita di gas si decida di evacuare la Casa di Cura. I Responsabili della Sicurezza attiveranno la prevista procedura all'interno del perimetro della struttura presupponendo che il Piano di Protezione Civile garantisca adeguate condizioni di scorrimento del flusso veicolare necessario alla messa in sicurezza degli utenti della Casa di Cura, piuttosto che il facile accesso alla zona da parte dei soccorsi (es. Tecnici degli impianti del gas, Ambulanze da/per per i vicini nosocomi)

Esempio 3: **Evacuazione di un'area mercatale**. Si supponga che a seguito di una perdita di gas occorra uno scoppio e si decida di evacuare l'area interessata. Il Piano di Protezione Civile fornisce indicazioni circa le condizioni di scorrimento del flusso veicolare necessario per l'evacuazione dell'area.

Esempio 4: **Safety Plan** riservato a un'area mercatale destinataria di probabili attacchi terroristici. Il Piano di Protezione Civile fornisce indicazioni circa le condizioni di prevenzione e messa in sicurezza dell'area.



# SCENARIO

Denominazione Scenario (Es. EVACUAZIONE SCUOLA)

A cura dell'Amministrazione Comunale  
di concerto con il Responsabile Sicurezza  
SCELTA dell'OGGETTO  
(vedi Report RISORSE E MINACCE)

RECUPERO del PIANO DI EMERGENZA ESTERNO / PIANO DI SICUREZZA

ENDOPROCEDURE DI EMERGENZA

SCELTA RISCHIO  
(Esempio)

- Fuga di GAS
- Incendio
- Allagamento
- Sversamento liquidi infiammabili
- ...

AZIONI INTERNE  
(Applicazione del Piano di Sicurezza)

AZIONI ESTERNE

PIANO DI PROTEZIONE CIVILE

CELLE DI RISCHIO

MATRICE RISCHIO - SOTTOSISTEMI territoriali

- Residenziale (Es. A12)
- Produttivo (Es. A26)
- Mobilità (Es. A40)
- Ambientale

DETTAGLI DI RISCHIO

- Sito
- Analisi per Sottosistema
- Parametri di Dimensionamento

MODELLO DI INTERVENTO





**PAGINA**

**INTENZIONALMENTE**

**IN BIANCO**



## ***CLASSI Attive e Criteri di individuazione dei REFERENTI delle Schede del Piano***

---

<i>Tema</i>	<i>N°</i>
<b>p0102_Aree_di_emergenza.mdb</b>	

### ***CLASSE***

<b>p0102011_AreeAttesa</b>	4
----------------------------	---

<i>Priorità</i>	<i>criterio</i>	<i>Descrizione Criterio (per assegnazione REFERENTE)</i>
1		1 Raggruppamento per sito delle aree di emergenza. La coincidenza del sito (es. A+R) dimezza il numero di Referenti
2		2 Le fonti da cui estrarre il nominativo, potrebbero essere: Personale interno, Membri della Giunta (es. Ass.re Delegato PC), membri del Consiglio Comunale, Associazioni di volontariato

---

### ***CLASSE***

<b>p0102021_AreeRicovero</b>	4
------------------------------	---

<i>Priorità</i>	<i>criterio</i>	<i>Descrizione Criterio (per assegnazione REFERENTE)</i>
1		3 Idem classe p0102011_AreeAttesa

---

## **p0103\_Metodi\_di\_allertamento.mdb**

### ***CLASSE***

<b>p0103011_Allertamento</b>	4
------------------------------	---

<i>Priorità</i>	<i>criterio</i>	<i>Descrizione Criterio (per assegnazione REFERENTE)</i>
1		9 Il Referente deve appartenere ad una struttura convenzionata pubblica o privata
1		8 Il Referente deve essere competente nella materia in cui è chiamato ad operare
2		7 Il Referente deve possedere la competenza necessaria per porre in relazione il tipo e la potenza del segnale con l'area territoriale di ricezione del segnale medesimo

---

### ***CLASSE***

<b>p0103013_Allertamento</b>	3
------------------------------	---





---

<i>Tema</i>		<i>N°</i>
<i>Priorità</i>	<i>criterio</i>	<i>Descrizione Criterio (per assegnazione REFERENTE)</i>
1		6 Il Referente potrebbe essere: Personale di PL, membri di Associazioni di Volontariato
1		5 Nel caso di infrastruttura Campanile, il Referente può essere il Parroco pro-tempore

---

**p0104\_Edifici\_strategici.mdb**

**CLASSE**

**p0104011\_UfficiPC**

8

<i>Priorità</i>	<i>criterio</i>	<i>Descrizione Criterio (per assegnazione REFERENTE)</i>
1		14 I Referenti corrispondono al personale della società di servizi (pubblica o privata) che garantisce la copertura della funzione necessaria

---

**CLASSE**

**p0104021\_MagazziniPC**

1

<i>Priorità</i>	<i>criterio</i>	<i>Descrizione Criterio (per assegnazione REFERENTE)</i>
1		12 Il Referente appartiene al competente ufficio comunale o alla ditta esterna o all'Associazione di Volontariato incaricata di svolgere funzioni di controllo (assistenza alla viabilità, monitoraggio del territorio, fornitura di materiale)

---

**CLASSE**

**p0104031\_ProntoSoccorso**

4

<i>Priorità</i>	<i>criterio</i>	<i>Descrizione Criterio (per assegnazione REFERENTE)</i>
1		14 I Referenti corrispondono al personale della società di servizi (pubblica o privata) che garantisce la copertura della funzione necessaria

---

**CLASSE**

**p0104041\_SediAmministrative**

1

<i>Priorità</i>	<i>criterio</i>	<i>Descrizione Criterio (per assegnazione REFERENTE)</i>
1		14 I Referenti corrispondono al personale della società di servizi (pubblica o privata) che garantisce la copertura della funzione necessaria

---

**CLASSE**

**p0104051\_StruttureStrategicheSpecifiche**

2





---

*Tema* N°

<i>Priorità</i>	<i>criterio</i>	<i>Descrizione Criterio (per assegnazione REFERENTE)</i>
1		14 I Referenti corrispondono al personale della società di servizi (pubblica o privata) che garantisce la copertura della funzione necessaria

---

**p0105\_Infrastrutture\_strategiche.mdb**

*CLASSE*

**p0105011\_StazioniFerroviarie** 1

<i>Priorità</i>	<i>criterio</i>	<i>Descrizione Criterio (per assegnazione REFERENTE)</i>
1		16 I Referenti corrispondono al personale della società di servizi (pubblica o privata) che gestisce l'infrastruttura

---

*CLASSE*

**p0105021\_BusMetro** 1

<i>Priorità</i>	<i>criterio</i>	<i>Descrizione Criterio (per assegnazione REFERENTE)</i>
1		16 I Referenti corrispondono al personale della società di servizi (pubblica o privata) che gestisce l'infrastruttura

---

*CLASSE*

**p0105031\_Aeroporti** 2

<i>Priorità</i>	<i>criterio</i>	<i>Descrizione Criterio (per assegnazione REFERENTE)</i>
1		16 I Referenti corrispondono al personale della società di servizi (pubblica o privata) che gestisce l'infrastruttura

---

*CLASSE*

**p0105081\_OperePresa** 1

<i>Priorità</i>	<i>criterio</i>	<i>Descrizione Criterio (per assegnazione REFERENTE)</i>
1		16 I Referenti corrispondono al personale della società di servizi (pubblica o privata) che gestisce l'infrastruttura

---

*CLASSE*

**p0105092\_Acquedotti** 1

<i>Priorità</i>	<i>criterio</i>	<i>Descrizione Criterio (per assegnazione REFERENTE)</i>
1		16 I Referenti corrispondono al personale della società di servizi (pubblica o privata) che gestisce l'infrastruttura

---

*CLASSE*







<i>Tema</i>	<i>N°</i>	
<b>p0105121_News</b>	2	
<i>Priorità</i>	<i>criterio</i>	<i>Descrizione Criterio (per assegnazione REFERENTE)</i>
1	16	I Referenti corrispondono al personale della società di servizi (pubblica o privata) che gestisce l'infrastruttura
<b>CLASSE</b>		
<b>p0105131_DistributoriCarburante</b>	3	
<i>Priorità</i>	<i>criterio</i>	<i>Descrizione Criterio (per assegnazione REFERENTE)</i>
1	16	I Referenti corrispondono al personale della società di servizi (pubblica o privata) che gestisce l'infrastruttura
<b>CLASSE</b>		
<b>p0106_Edifici_rilevanti.mdb</b>		
<b>CLASSE</b>		
<b>p0106011_Scuole</b>	4	
<i>Priorità</i>	<i>criterio</i>	<i>Descrizione Criterio (per assegnazione REFERENTE)</i>
1	9	Il Referente deve appartenere ad una struttura convenzionata pubblica o privata
<b>CLASSE</b>		
<b>p0106021_Stadi</b>	6	
<i>Priorità</i>	<i>criterio</i>	<i>Descrizione Criterio (per assegnazione REFERENTE)</i>
1	9	Il Referente deve appartenere ad una struttura convenzionata pubblica o privata
<b>CLASSE</b>		
<b>p0106031_StruttureSanitarie</b>	5	
<i>Priorità</i>	<i>criterio</i>	<i>Descrizione Criterio (per assegnazione REFERENTE)</i>
1	14	I Referenti corrispondono al personale della società di servizi (pubblica o privata) che garantisce la copertura della funzione necessaria
<b>CLASSE</b>		
<b>p0106041_CaseCura</b>	1	
<i>Priorità</i>	<i>criterio</i>	<i>Descrizione Criterio (per assegnazione REFERENTE)</i>
1	14	I Referenti corrispondono al personale della società di servizi (pubblica o privata) che garantisce la copertura della funzione necessaria





---

<i>Tema</i>	<i>N°</i>
-------------	-----------

**CLASSE**

**p0106051\_EdificiRilevantiGenerici** 2

<i>Priorità</i>	<i>criterio</i>	<i>Descrizione Criterio (per assegnazione REFERENTE)</i>
1		9 Il Referente deve appartenere ad una struttura convenzionata pubblica o privata

---

**CLASSE**

**p0106081\_SaleSpettacoli** 5

<i>Priorità</i>	<i>criterio</i>	<i>Descrizione Criterio (per assegnazione REFERENTE)</i>
1		9 Il Referente deve appartenere ad una struttura convenzionata pubblica o privata

---

**CLASSE**

**p0106091\_BanchePT** 4

<i>Priorità</i>	<i>criterio</i>	<i>Descrizione Criterio (per assegnazione REFERENTE)</i>
1		18 I Referenti corrispondono al personale della società di servizi (pubblica o privata) che gestisce l'attività produttiva

---

**CLASSE**

**p0106101\_Industrie** 5

<i>Priorità</i>	<i>criterio</i>	<i>Descrizione Criterio (per assegnazione REFERENTE)</i>
1		18 I Referenti corrispondono al personale della società di servizi (pubblica o privata) che gestisce l'attività produttiva

---

**CLASSE**

**p0106121\_LocaliCulto** 6

<i>Priorità</i>	<i>criterio</i>	<i>Descrizione Criterio (per assegnazione REFERENTE)</i>
1		14 I Referenti corrispondono al personale della società di servizi (pubblica o privata) che garantisce la copertura della funzione necessaria
2		5 Nel caso di infrastruttura Campanile, il Referente può essere il Parroco pro-tempore

---

**p0107\_Infrastrutture\_rilevanti.mdb**

**CLASSE**

**p0107012\_CollegamentiViari** 5





<i>Tema</i>		<i>N°</i>
<i>Priorità</i>	<i>criterio</i>	<i>Descrizione Criterio (per assegnazione REFERENTE)</i>
1		16 I Referenti corrispondono al personale della società di servizi (pubblica o privata) che gestisce l'infrastruttura
<b>CLASSE</b>		
<b>p0107022_Ponti</b>		31
<b>p0108_Strutture_tattiche_e_sensibili.mdb</b>		
<b>CLASSE</b>		
<b>p0108021_DepositoFarmaci</b>		1
<i>Priorità</i>	<i>criterio</i>	<i>Descrizione Criterio (per assegnazione REFERENTE)</i>
1		14 I Referenti corrispondono al personale della società di servizi (pubblica o privata) che garantisce la copertura della funzione necessaria
<b>CLASSE</b>		
<b>p0108031_DepositoAlimenti</b>		2
<i>Priorità</i>	<i>criterio</i>	<i>Descrizione Criterio (per assegnazione REFERENTE)</i>
1		18 I Referenti corrispondono al personale della società di servizi (pubblica o privata) che gestisce l'attività produttiva
<b>CLASSE</b>		
<b>p0108091_Discariche</b>		1
<i>Priorità</i>	<i>criterio</i>	<i>Descrizione Criterio (per assegnazione REFERENTE)</i>
1		14 I Referenti corrispondono al personale della società di servizi (pubblica o privata) che garantisce la copertura della funzione necessaria
<b>CLASSE</b>		
<b>p0108103_Cancelli</b>		11
<i>Priorità</i>	<i>criterio</i>	<i>Descrizione Criterio (per assegnazione REFERENTE)</i>
1		12 Il Referente appartiene al competente ufficio comunale o alla ditta esterna o all'Associazione di Volontariato incaricata di svolgere funzioni di controllo (assistenza alla viabilità, monitoraggio del territorio, fornitura di materiale)
<b>CLASSE</b>		
<b>p0108111_Cimiteri</b>		3





---

*Tema* *N°*

<i>Priorità</i>	<i>criterio</i>	<i>Descrizione Criterio (per assegnazione REFERENTE)</i>
1		14 I Referenti corrispondono al personale della società di servizi (pubblica o privata) che garantisce la copertura della funzione necessaria

---

**p0109\_Risorse\_attive.mdb**

*CLASSE*

**p0109011\_OrgVolontariato**

2

<i>Priorità</i>	<i>criterio</i>	<i>Descrizione Criterio (per assegnazione REFERENTE)</i>
1		11 Il Referente appartiene all'organizzazione (es. GruppoComunalePC, ANA_provinciale, CRI, etc..) o a un suo dipartimento (es. Centralino H24)

---

*CLASSE*

**p0109020\_RisorseUmane**

2

<i>Priorità</i>	<i>criterio</i>	<i>Descrizione Criterio (per assegnazione REFERENTE)</i>
1		10 Il Referente appartiene al dipartimento specialistico (es. funzioni sanitarie)

---

*CLASSE*

**p0109033\_Materiali**

13

<i>Priorità</i>	<i>criterio</i>	<i>Descrizione Criterio (per assegnazione REFERENTE)</i>
1		12 Il Referente appartiene al competente ufficio comunale o alla ditta esterna o all'Associazione di Volontariato incaricata di svolgere funzioni di controllo (assistenza alla viabilità, monitoraggio del territorio, fornitura di materiale)

---

*CLASSE*

**p0109063\_MezziAutomotoveicoli**

9

<i>Priorità</i>	<i>criterio</i>	<i>Descrizione Criterio (per assegnazione REFERENTE)</i>
1		12 Il Referente appartiene al competente ufficio comunale o alla ditta esterna o all'Associazione di Volontariato incaricata di svolgere funzioni di controllo (assistenza alla viabilità, monitoraggio del territorio, fornitura di materiale)

---

*CLASSE*

**p0109073\_MacchineOperatrici**

3

<i>Priorità</i>	<i>criterio</i>	<i>Descrizione Criterio (per assegnazione REFERENTE)</i>
1		11 Il Referente appartiene all'organizzazione (es. GruppoComunalePC, ANA_provinciale, CRI, etc..) o a un suo dipartimento (es. Centralino H24)

---

*CLASSE*

Pagina 7 di 9





---

<i>Tema</i>	<i>N°</i>
<b>p0109093_Rimorchi</b>	1

<i>Priorità</i>	<i>criterio</i>	<i>Descrizione Criterio (per assegnazione REFERENTE)</i>
1		11 Il Referente appartiene all'organizzazione (es. GruppoComunalePC, ANA_provinciale, CRI, etc..) o a un suo dipartimento (es. Centralino H24)

---

**CLASSE**

---

<b>p0109103_Pompe</b>	2
-----------------------	---

<i>Priorità</i>	<i>criterio</i>	<i>Descrizione Criterio (per assegnazione REFERENTE)</i>
1		11 Il Referente appartiene all'organizzazione (es. GruppoComunalePC, ANA_provinciale, CRI, etc..) o a un suo dipartimento (es. Centralino H24)

---

**CLASSE**

---

<b>p0109113_Generatori</b>	2
----------------------------	---

<i>Priorità</i>	<i>criterio</i>	<i>Descrizione Criterio (per assegnazione REFERENTE)</i>
1		11 Il Referente appartiene all'organizzazione (es. GruppoComunalePC, ANA_provinciale, CRI, etc..) o a un suo dipartimento (es. Centralino H24)

---

**CLASSE**

---

<b>p0109123_Fari</b>	1
----------------------	---

<i>Priorità</i>	<i>criterio</i>	<i>Descrizione Criterio (per assegnazione REFERENTE)</i>
1		11 Il Referente appartiene all'organizzazione (es. GruppoComunalePC, ANA_provinciale, CRI, etc..) o a un suo dipartimento (es. Centralino H24)

---

**CLASSE**

---

<b>p0109163_Tende</b>	4
-----------------------	---

<i>Priorità</i>	<i>criterio</i>	<i>Descrizione Criterio (per assegnazione REFERENTE)</i>
1		11 Il Referente appartiene all'organizzazione (es. GruppoComunalePC, ANA_provinciale, CRI, etc..) o a un suo dipartimento (es. Centralino H24)

---

**p0201\_Scenari\_di\_rischio.mdb**

**CLASSE**

---

<b>p0201043_AccessiPMA</b>	1
----------------------------	---

---

**CLASSE**

---

<b>p0201081_Allagamenti</b>	1
-----------------------------	---





---

*Tema* *N°*

<i>Priorità</i>	<i>criterio</i>	<i>Descrizione Criterio (per assegnazione REFERENTE)</i>
1		15 Nessun Referente ovvero i Referenti già ricompresi nelle rimanenti classi

---

**p0301\_Augustus.mdb**

*CLASSE*

**p0301010\_Augustus** 12

<i>Priorità</i>	<i>criterio</i>	<i>Descrizione Criterio (per assegnazione REFERENTE)</i>
1		13 I Referenti sono già elencati in uno specifico foglio excel

---

*CLASSE*

**p0301011\_Augustus** 7

<i>Priorità</i>	<i>criterio</i>	<i>Descrizione Criterio (per assegnazione REFERENTE)</i>
1		13 I Referenti sono già elencati in uno specifico foglio excel

---

*NumeroCLASSIprogettoATTIVE*

46

*Numero\_Classi\_PROGETTO*

86

---



## Comune di ORMELLE (TV)

TEMA	CLASSE	NOTE A MARGINE	Documentazione	SAL aggiornamento (Non Previsto, Rinviato)
p0301	Modello Augustus			
p0302	Modello Augustus			
Aree di emergenza	p0102011_AreeAttesa			
Aree di emergenza	p0102021_AreeRicovero			
Aree di emergenza	p0102031_AreeAmmassamento			
Metodi di allertamento	p0103013_Allertamento			
Metodi di allertamento (Zone)	p0103011_Allertamento			
Edifici Strategici	p0104011_UfficiPC	Recuperare i Certificati e le Planimetrie della Sede COM.	Non acquisita	Rinviato
Edifici Strategici	p0104021_MagazziniPC			
Edifici Strategici	p0104031_ProntoSoccorso			
Edifici Strategici	p0104041_SediAmministrative			
Edifici Strategici	p0104051_StruttureStrategicheSpecifiche			
Opere infrastrutturali strategiche	p0105011_StazioniFerroviarie			
Opere infrastrutturali strategiche	p0105021_BusMetro			
Opere infrastrutturali strategiche	p0105031_Aeroporti			
Opere infrastrutturali strategiche	p0105041_Porti			
Opere infrastrutturali strategiche	p0105052_StradeStrategiche			
Opere infrastrutturali strategiche	p0105062_PontiStrategici			
Opere infrastrutturali strategiche	p0105072_GallerieStrategiche			
Opere infrastrutturali strategiche	p0105081_OperePresa			
Opere infrastrutturali strategiche	p0105092_Acquedotti			
Opere infrastrutturali strategiche	p0105101_TrasformazioneEE			
Opere infrastrutturali strategiche	p0105112_Elettrodotti	Recuperare gli shape per stabilire gli eventuali limiti per il trasporto aereo (es. elicottero 118)	Non acquisita	Rinviato
Opere infrastrutturali strategiche	p0105121_News			



Opere infrastrutturali strategiche	p0105131_DistributoriCarburante			
Edifici rilevanti	p0106011_Scuole			
Edifici rilevanti	p0106021_Stadi			
Edifici rilevanti	p0106031_StruttureSanitarie			
Edifici rilevanti	p0106041_CaseCura			
Edifici rilevanti	p0106051_EdificiRilevantiGenerici			
Edifici rilevanti	p0106061_CentriComerciali			
Edifici rilevanti	p0106071_MuseiBiblioteche			
Edifici rilevanti	p0106081_SaleSpettacoli			
Edifici rilevanti	p0106091_BanchePT			
Edifici rilevanti	p0106101_Industrie			
Edifici rilevanti	p0106111_Alberghi			
Edifici rilevanti	p0106121_LocaliCulto			
Opere infrastrutturali Rilevanti	p0107012_CollegamentiViari			
Opere infrastrutturali Rilevanti	p0107022_Ponti			
Opere infrastrutturali Rilevanti	p0107032_Gallerie			
Opere infrastrutturali Rilevanti	p0107042_Dighe			
Strutture tattiche sensibili	p0108011_Prefetture			
Strutture tattiche sensibili	p0108021_DepositoFarmaci			
Strutture tattiche sensibili	p0108031_DepositoAlimenti			
Strutture tattiche sensibili	p0108041_Allevamenti	Rivedere l'elenco degli effettivi ALLEVAMENTI tenedno a riferimento i dati fonte CCIAA, inoltrare alla competente ASL Dip.to Veterinaria per riscontrare il titpo di allevamento e il numero di capi	Non acquisita	Rinviato
Strutture tattiche sensibili	p0108051_Carceri			
Strutture tattiche sensibili	p0108061_StruttureMilitari			
Strutture tattiche sensibili	p0108072_NodiSensibili	Effettuare sopralluogo per riscontro sul campo di eventuali cirticità	Non acquisita	Rinviato
Strutture tattiche sensibili	p0108081_Depuratori			
Strutture tattiche sensibili	p0108091_Discariche			
Strutture tattiche sensibili	p0108103_Cancelli			
Strutture tattiche sensibili	p0108111_Cimiteri			





Risorse Attive	p0109011_OrgVolontariato			
Risorse Attive	p0109020_RisorseUmane			
Risorse Attive	p0109033_Materiali			
Risorse Attive	p0109043_Natanti			
Risorse Attive	p0109053_MezziAerei			
Risorse Attive	p0109063_MezziAutomotoveicoli			
Risorse Attive	p0109073_MacchineOperatrici			
Risorse Attive	p0109083_CarrelliElevatori			
Risorse Attive	p0109093_Rimorchi			
Risorse Attive	p0109103_Pompe			
Risorse Attive	p0109113_Generatori			
Risorse Attive	p0109123_Fari			
Risorse Attive	p0109133_Moduli			
Risorse Attive	p0109143_Cucine			
Risorse Attive	p0109153_Cisterne			
Risorse Attive	p0109163_Tende			
Scenari di rischio	p0201011_Sisma	A seguito DGRV 244 del 9-marzo-2021 eseguire gli studi di Microzonazione sismica Livello 1-2-3. Recepimento dei risultati della MS e della CLE, nel Piano di Protezione Civile	Non acquisita	Rinviato
Scenari di rischio	p0201021_BlackOut			
Scenari di rischio	p0201032_Neve			
Scenari di rischio	p0201042_IncidentiStradali			
Scenari di rischio	p0201043_AccessiPMA			
Scenari di rischio	p0201051_IncidentiRilevanti			
Scenari di rischio	p0201061_ZoneImpatto			
Scenari di rischio	p0201072_TrasportoPericolose			
Scenari di rischio	p0201081_Allagamenti			
Scenari di rischio	p0201091_Frane			
Scenari di rischio	p0201101_Mareggiate			
Scenari di rischio	p0201111_Valanghe			
Scenari di rischio	p0201121_CrolloDighe			
Scenari di rischio	p0201131_Idropotabile			



Antincendio Boschivo	p0202013_Idranti			
Antincendio Boschivo	p0202022_StradeForestali			
Antincendio Boschivo	p0202032_OstacoliVolo	Altezza massima, segnaletica (norme ENAC)	Non acquisita	Rinviato
C.O.C.	p0301011_Augustus			
Funzioni di supporto	p0301010_Augustus			
Stradario Cartografico	Gestore	Mantenere su valori fisiologici il disallineamento tra numerazione civica fonte ANAGRAFE e fonte STRADARIO CARTOGRAFICO		









# *Allineamento Dati territoriali: Fabbisogno Bonifica*

*ENTE Attivo*

*Cod Istat Comune*

26052 **Ormelle**

*Toponimi in esame*

**Piazza**

**Via**

**Viale**

**Vicolo**



<i>Elenco FONTI attive</i>	<i>Denominazione Fonte:</i>	<i>NumeroFonti-attive</i>
ANAG	ANAGRAFE	3
CCIAA	CAMERA DI COMMERCIO	
VANG	REGISTRO ANAGRAFICO	
<b>NumeroCivici totale</b>		1407
<b>NumeroCiviciALLINEATI</b>		1407
<b>NumeroCivici_NON-ALLINEATI</b>		0
<b>Numero di FONTI Correnti</b>		2
<b>NumeroMedioCivici_per_ASTA</b>		18
<b>Bonifica-Iniziale (A)</b>	<b>100,00%</b>	
<b>Bonifica-Fabbisogno (B)</b>	0,00%	
<b>Bonifica Finale</b>	<b>100,00%</b>	

**dettaglioFONTI-Correnti**

FONTESociata	NumeroPOSIZIONI-CORRENTI
ANAG	2724
CCIAA	1

*Aste\_correnti\_da\_bonificare---STATO della NUMERAZIONE*



Dug		CodiceASTA (fonte ANAG)	
Piazza			
ANTONIO BOTTERO		5	da fornitura corrente: FONTE:
NC_Min	NC_Max	STATO della NUMERAZIONE	
2	5	Numerazione naturale NON ordinata: analizzare report dettaglio	7 ANAG
AVIS		9	da fornitura corrente: FONTE:
NC_Min	NC_Max	STATO della NUMERAZIONE	
9	9	Numerazione naturale NON ordinata: analizzare report dettaglio	9 ANAG
CAVALIERE ANTONIO ZECCHIN		27	da fornitura corrente: FONTE:
NC_Min	NC_Max	STATO della NUMERAZIONE	
2	26	Numerazione naturale NON ordinata: analizzare report dettaglio	8 ANAG
VITTORIA		99	da fornitura corrente: FONTE:
NC_Min	NC_Max	STATO della NUMERAZIONE	
4	30	Numerazione naturale NON ordinata: analizzare report dettaglio	30 ANAG
Via		CodiceASTA (fonte ANAG)	
AGGUANELLI		1	da fornitura corrente: FONTE:
NC_Min	NC_Max	STATO della NUMERAZIONE	
1	1	Numerazione naturale NON ordinata: analizzare report dettaglio	1 ANAG
ALDO MORO		2	da fornitura corrente: FONTE:
NC_Min	NC_Max	STATO della NUMERAZIONE	
1	29	Numerazione naturale NON ordinata: analizzare report dettaglio	29 ANAG





ANDREA PALLADIO			3	da fornitura corrente:	FONTE:
NC_Min	NC_Max	STATO della NUMERAZIONE			
1	16	Numerazione naturale NON ordinata: analizzare report dettaglio		16	ANAG
ANGELI			4	da fornitura corrente:	FONTE:
NC_Min	NC_Max	STATO della NUMERAZIONE			
1	16	Numerazione naturale NON ordinata: analizzare report dettaglio		22	ANAG
ANTONIO CANOVA			6	da fornitura corrente:	FONTE:
NC_Min	NC_Max	STATO della NUMERAZIONE			
9	13	Numerazione naturale NON ordinata: analizzare report dettaglio		15	ANAG
ANTONIO VIVALDI			7	da fornitura corrente:	FONTE:
NC_Min	NC_Max	STATO della NUMERAZIONE			
1	1	Numerazione naturale NON ordinata: analizzare report dettaglio		1	ANAG
ARMENTARESSA			8	da fornitura corrente:	FONTE:
NC_Min	NC_Max	STATO della NUMERAZIONE			
1	79	Numerazione naturale NON ordinata: analizzare report dettaglio		81	ANAG
BELLINTRADA			11	da fornitura corrente:	FONTE:
NC_Min	NC_Max	STATO della NUMERAZIONE			
1	17	Numerazione naturale NON ordinata: analizzare report dettaglio		17	ANAG
BELLUSSI			12	da fornitura corrente:	FONTE:
NC_Min	NC_Max	STATO della NUMERAZIONE			
2	4	Numerazione naturale NON ordinata: analizzare report dettaglio		4	ANAG



BERSAGLIERI		13	da fornitura corrente:	FONTE:
NC_Min	NC_Max	STATO della NUMERAZIONE		
1	7	Numerazione naturale NON ordinata: analizzare report dettaglio	7	ANAG
BIDIOLE		14	da fornitura corrente:	FONTE:
NC_Min	NC_Max	STATO della NUMERAZIONE		
1	23	Numerazione naturale NON ordinata: analizzare report dettaglio	23	ANAG
BIDOGGIA		15	da fornitura corrente:	FONTE:
NC_Min	NC_Max	STATO della NUMERAZIONE		
1	48	Numerazione naturale NON ordinata: analizzare report dettaglio	56	ANAG
BOCALET		16	da fornitura corrente:	FONTE:
NC_Min	NC_Max	STATO della NUMERAZIONE		
1	58	Numerazione naturale NON ordinata: analizzare report dettaglio	60	ANAG
BORGIO		17	da fornitura corrente:	FONTE:
NC_Min	NC_Max	STATO della NUMERAZIONE		
3	63	Numerazione naturale NON ordinata: analizzare report dettaglio	65	ANAG
BOSCO		18	da fornitura corrente:	FONTE:
NC_Min	NC_Max	STATO della NUMERAZIONE		
1	23	Numerazione naturale NON ordinata: analizzare report dettaglio	23	ANAG
CABERLUZZE		19	da fornitura corrente:	FONTE:
NC_Min	NC_Max	STATO della NUMERAZIONE		
1	7	Numerazione naturale NON ordinata: analizzare report dettaglio	7	ANAG



CALLATE			20	da fornitura corrente:	FONTE:
NC_Min	NC_Max	STATO della NUMERAZIONE			
1	<input type="text" value="30"/>	Numerazione naturale NON ordinata: analizzare report dettaglio	<input type="text" value="30"/>	<input type="text" value="ANAG"/>	
CAMPAGNE			21	da fornitura corrente:	FONTE:
NC_Min	NC_Max	STATO della NUMERAZIONE			
1	<input type="text" value="24"/>	Numerazione naturale NON ordinata: analizzare report dettaglio	<input type="text" value="24"/>	<input type="text" value="ANAG"/>	
CAMPAGNOLA			22	da fornitura corrente:	FONTE:
NC_Min	NC_Max	STATO della NUMERAZIONE			
1	<input type="text" value="19"/>	Numerazione naturale NON ordinata: analizzare report dettaglio	<input type="text" value="19"/>	<input type="text" value="ANAG"/>	
CAPITELLO DELLA SALUTE			23	da fornitura corrente:	FONTE:
NC_Min	NC_Max	STATO della NUMERAZIONE			
1	<input type="text" value="49"/>	Numerazione naturale NON ordinata: analizzare report dettaglio	<input type="text" value="49"/>	<input type="text" value="ANAG"/>	
CARLO SIMEONE PADOVAN			24	da fornitura corrente:	FONTE:
NC_Min	NC_Max	STATO della NUMERAZIONE			
1	<input type="text" value="46"/>	Numerazione naturale NON ordinata: analizzare report dettaglio	<input type="text" value="46"/>	<input type="text" value="ANAG"/>	
CASE ROSSE			25	da fornitura corrente:	FONTE:
NC_Min	NC_Max	STATO della NUMERAZIONE			
1	<input type="text" value="17"/>	Numerazione naturale NON ordinata: analizzare report dettaglio	<input type="text" value="17"/>	<input type="text" value="ANAG"/>	
CASTELLIR			26	da fornitura corrente:	FONTE:
NC_Min	NC_Max	STATO della NUMERAZIONE			
1	<input type="text" value="20"/>	Numerazione naturale NON ordinata: analizzare report dettaglio	<input type="text" value="20"/>	<input type="text" value="ANAG"/>	



DANTE ALIGHIERI			31	da fornitura corrente:	FONTE:
NC_Min	NC_Max	STATO della NUMERAZIONE			
1	54	Numerazione naturale NON ordinata: analizzare report dettaglio		57	ANAG
DELLE MAGNOLIE			41	da fornitura corrente:	FONTE:
NC_Min	NC_Max	STATO della NUMERAZIONE			
1	24	Numerazione naturale NON ordinata: analizzare report dettaglio		24	ANAG
DON BRUNO GUARNIER			42	da fornitura corrente:	FONTE:
NC_Min	NC_Max	STATO della NUMERAZIONE			
1	12	Numerazione naturale NON ordinata: analizzare report dettaglio		12	ANAG
DON FIORAVANTE ROSSO			43	da fornitura corrente:	FONTE:
NC_Min	NC_Max	STATO della NUMERAZIONE			
1	8	Numerazione naturale NON ordinata: analizzare report dettaglio		8	ANAG
DON GIOVANNI PILLA			44	da fornitura corrente:	FONTE:
NC_Min	NC_Max	STATO della NUMERAZIONE			
1	21	Numerazione naturale NON ordinata: analizzare report dettaglio		21	ANAG
FAE'			45	da fornitura corrente:	FONTE:
NC_Min	NC_Max	STATO della NUMERAZIONE			
2	16	Numerazione naturale NON ordinata: analizzare report dettaglio		16	ANAG
FERRALINI			46	da fornitura corrente:	FONTE:
NC_Min	NC_Max	STATO della NUMERAZIONE			
2	67	Numerazione naturale NON ordinata: analizzare report dettaglio		67	ANAG



FONTANE			47	da fornitura corrente:	FONTE:
NC_Min	NC_Max	STATO della NUMERAZIONE			
1	13	Numerazione naturale NON ordinata: analizzare report dettaglio		13	ANAG
GENERALE CARLO ALBERTO DALLA CHIESA			49	da fornitura corrente:	FONTE:
NC_Min	NC_Max	STATO della NUMERAZIONE			
1	10	Numerazione naturale NON ordinata: analizzare report dettaglio		10	ANAG
GERE			50	da fornitura corrente:	FONTE:
NC_Min	NC_Max	STATO della NUMERAZIONE			
1	52	Numerazione naturale NON ordinata: analizzare report dettaglio		54	ANAG
GIACOMO MATTEOTTI			51	da fornitura corrente:	FONTE:
NC_Min	NC_Max	STATO della NUMERAZIONE			
1	14	Numerazione naturale NON ordinata: analizzare report dettaglio		5	ANAG
GIOVANNI PASCOLI			52	da fornitura corrente:	FONTE:
NC_Min	NC_Max	STATO della NUMERAZIONE			
1	14	Numerazione naturale NON ordinata: analizzare report dettaglio		14	ANAG
GIUSEPPE TONIOLO			53	da fornitura corrente:	FONTE:
NC_Min	NC_Max	STATO della NUMERAZIONE			
1	12	Numerazione naturale NON ordinata: analizzare report dettaglio		12	ANAG
GOFFREDO PARISE			54	da fornitura corrente:	FONTE:
NC_Min	NC_Max	STATO della NUMERAZIONE			
3	5	Numerazione naturale NON ordinata: analizzare report dettaglio		5	ANAG



GRAVE		55	da fornitura corrente:	FONTE:
NC_Min	NC_Max	STATO della NUMERAZIONE		
1	13	Numerazione naturale NON ordinata: analizzare report dettaglio	13	ANAG
GUIZZA		56	da fornitura corrente:	FONTE:
NC_Min	NC_Max	STATO della NUMERAZIONE		
4	9	Numerazione naturale NON ordinata: analizzare report dettaglio	9	ANAG
INDIPENDENZA		57	da fornitura corrente:	FONTE:
NC_Min	NC_Max	STATO della NUMERAZIONE		
1	13	Numerazione naturale NON ordinata: analizzare report dettaglio	13	ANAG
LAVA		60	da fornitura corrente:	FONTE:
NC_Min	NC_Max	STATO della NUMERAZIONE		
1	4	Numerazione naturale NON ordinata: analizzare report dettaglio	4	ANAG
LIETTE		101	da fornitura corrente:	FONTE:
NC_Min	NC_Max	STATO della NUMERAZIONE		
2	44	Numerazione naturale NON ordinata: analizzare report dettaglio	44	ANAG
MAESTRA LUGINA PULLINI		63	da fornitura corrente:	FONTE:
NC_Min	NC_Max	STATO della NUMERAZIONE		
1	16	Numerazione naturale NON ordinata: analizzare report dettaglio	16	ANAG
MARIO DEL MONACO		64	da fornitura corrente:	FONTE:
NC_Min	NC_Max	STATO della NUMERAZIONE		
1	3	Numerazione naturale NON ordinata: analizzare report dettaglio	3	ANAG



MASOT		65	da fornitura corrente:	FONTE:
NC_Min	NC_Max	STATO della NUMERAZIONE		
2	2	Numerazione naturale NON ordinata: analizzare report dettaglio	2	ANAG
MOLINO		66	da fornitura corrente:	FONTE:
NC_Min	NC_Max	STATO della NUMERAZIONE		
2	12	Numerazione naturale NON ordinata: analizzare report dettaglio	10	ANAG
MUNICIPIO		67	da fornitura corrente:	FONTE:
NC_Min	NC_Max	STATO della NUMERAZIONE		
2	12	Numerazione naturale NON ordinata: analizzare report dettaglio	12	ANAG
NEGRISIA		68	da fornitura corrente:	FONTE:
NC_Min	NC_Max	STATO della NUMERAZIONE		
1	47	Numerazione naturale NON ordinata: analizzare report dettaglio	47	ANAG
24	47	Numerazione naturale NON ordinata: analizzare report dettaglio	24	CCIAA
OLMI		69	da fornitura corrente:	FONTE:
NC_Min	NC_Max	STATO della NUMERAZIONE		
2	15	Numerazione naturale NON ordinata: analizzare report dettaglio	10	ANAG
PAPA ALBINO LUCIANI		71	da fornitura corrente:	FONTE:
NC_Min	NC_Max	STATO della NUMERAZIONE		
3	36	Numerazione naturale NON ordinata: analizzare report dettaglio	36	ANAG
PIAVE		72	da fornitura corrente:	FONTE:
NC_Min	NC_Max	STATO della NUMERAZIONE		



1	<input type="text" value="59"/>	Numerazione naturale NON ordinata: analizzare report dettaglio	<input type="text" value="59"/>	ANAG
<b>PINESI</b> 73 da fornitura corrente: FONTE:				
NC_Min	NC_Max	STATO della NUMERAZIONE		
1	<input type="text" value="8"/>	Numerazione naturale NON ordinata: analizzare report dettaglio	<input type="text" value="8"/>	ANAG
<b>POSTIOMA</b> 74 da fornitura corrente: FONTE:				
NC_Min	NC_Max	STATO della NUMERAZIONE		
1	<input type="text" value="23"/>	Numerazione naturale NON ordinata: analizzare report dettaglio	<input type="text" value="23"/>	ANAG
<b>QUERCIA</b> 76 da fornitura corrente: FONTE:				
NC_Min	NC_Max	STATO della NUMERAZIONE		
1	<input type="text" value="8"/>	Numerazione naturale NON ordinata: analizzare report dettaglio	<input type="text" value="10"/>	ANAG
<b>RAGAZZON</b> 77 da fornitura corrente: FONTE:				
NC_Min	NC_Max	STATO della NUMERAZIONE		
1	<input type="text" value="11"/>	Numerazione naturale NON ordinata: analizzare report dettaglio	<input type="text" value="11"/>	ANAG
<b>RAI</b> 78 da fornitura corrente: FONTE:				
NC_Min	NC_Max	STATO della NUMERAZIONE		
1	<input type="text" value="10"/>	Numerazione naturale NON ordinata: analizzare report dettaglio	<input type="text" value="10"/>	ANAG
<b>ROMA</b> 81 da fornitura corrente: FONTE:				
NC_Min	NC_Max	STATO della NUMERAZIONE		
1	<input type="text" value="131"/>	Numerazione naturale NON ordinata: analizzare report dettaglio	<input type="text" value="131"/>	ANAG
56	<input type="text" value="131"/>	Numerazione naturale NON ordinata: analizzare report dettaglio	<input type="text" value="56"/>	CCIAA





ROMANA		82	da fornitura corrente:	FONTE:
NC_Min	NC_Max	STATO della NUMERAZIONE		
1	13	Numerazione naturale NON ordinata: analizzare report dettaglio	13	ANAG
SALETTO		84	da fornitura corrente:	FONTE:
NC_Min	NC_Max	STATO della NUMERAZIONE		
1	41	Numerazione naturale NON ordinata: analizzare report dettaglio	41	ANAG
SALICI		85	da fornitura corrente:	FONTE:
NC_Min	NC_Max	STATO della NUMERAZIONE		
1	7	Numerazione naturale NON ordinata: analizzare report dettaglio	9	ANAG
SAN MARCO		86	da fornitura corrente:	FONTE:
NC_Min	NC_Max	STATO della NUMERAZIONE		
2	4	Numerazione naturale NON ordinata: analizzare report dettaglio	4	ANAG
SAN MAURIZIO		87	da fornitura corrente:	FONTE:
NC_Min	NC_Max	STATO della NUMERAZIONE		
2	75	Numerazione naturale NON ordinata: analizzare report dettaglio	75	ANAG
SANTA FOSCA		89	da fornitura corrente:	FONTE:
NC_Min	NC_Max	STATO della NUMERAZIONE		
3	3	Numerazione naturale NON ordinata: analizzare report dettaglio	3	ANAG
SORGENTE		91	da fornitura corrente:	FONTE:
NC_Min	NC_Max	STATO della NUMERAZIONE		
1	13	Numerazione naturale NON ordinata: analizzare report dettaglio	13	ANAG



STADIO 92 da fornitura corrente: FONTE:

NC\_Min NC\_Max STATO della NUMERAZIONE

4 58 Numerazione naturale NON ordinata: analizzare report dettaglio 58 ANAG

53 58 Numerazione naturale NON ordinata: analizzare report dettaglio 53 CCIAA

STRADON 93 da fornitura corrente: FONTE:

NC\_Min NC\_Max STATO della NUMERAZIONE

1 34 Numerazione naturale NON ordinata: analizzare report dettaglio 34 ANAG

TEMPIO 100 da fornitura corrente: FONTE:

NC\_Min NC\_Max STATO della NUMERAZIONE

4 28 Numerazione naturale NON ordinata: analizzare report dettaglio 4 CCIAA

1 28 Numerazione naturale NON ordinata: analizzare report dettaglio 28 ANAG

TRATTORI 97 da fornitura corrente: FONTE:

NC\_Min NC\_Max STATO della NUMERAZIONE

1 19 Numerazione naturale NON ordinata: analizzare report dettaglio 19 ANAG

23 19 Numerazione naturale NON ordinata: analizzare report dettaglio 23 CCIAA

VENTIQUATTRO MAGGIO 98 da fornitura corrente: FONTE:

NC\_Min NC\_Max STATO della NUMERAZIONE

2 36 Numerazione naturale NON ordinata: analizzare report dettaglio 36 ANAG

Viale CodiceASTA (fonte ANAG)

DEI TEMPLARI 36 da fornitura corrente: FONTE:

NC\_Min NC\_Max STATO della NUMERAZIONE







**PAGINA**

**INTENZIONALMENTE**

**IN BIANCO**



 <p><b>Protezione Civile</b></p>	<p><b>PIANO COMUNALE DI PROTEZIONE CIVILE RELAZIONE GENERALE</b></p>	<p><b>Modello: RG</b> <b>Capitolo: 08</b> <b>Revisione: 0</b> <b>Compilatore:</b> </p>
---	--	---

## PREMESSA<sup>1</sup>

Una volta predisposto un progetto in QGIS è importante rendere fruibili le informazioni contenute anche al di fuori degli “addetti ai lavori”. Il metodo più “tradizionale” è realizzare mappe stampate o mappe digitali statiche, cioè che contengono informazioni non modificabili. QGIS fornisce uno strumento per la stampa di tavole, che permette di visualizzare una o più mappe e corredarle con le informazioni necessarie alla loro comprensione.

Un progetto quindi non porta ad una sola mappa, ma ad una serie, permettendo di:

- realizzare una panoramica sui diversi argomenti
- approfondire uno stesso tema su scale diverse
- evidenziare le relazioni di un tema con tutti gli altri
- selezionare solo alcune informazioni rilevanti per ogni tematiche
- altro .....

## TECNICA DI REALIZZAZIONE DELLE CARTOGRAFIE TEMATICHE

La fonte normativa DGR (regione Veneto) N° 573/03, recita:

---

<sup>1</sup> Fonte: Università degli Studi di Genova – Dipartimento di Scienze per l'Architettura



 <p><b>Protezione Civile</b></p>	<p><b>PIANO COMUNALE DI PROTEZIONE CIVILE RELAZIONE GENERALE</b></p>	<p><b>Modello: RG</b> Capitolo: 08 Revisione: 0 Compilatore: </p>
---	--	--

### Realizzazione di cartografie tematiche

Per la determinazione della entità dei danni, della perdita sociale ed economica che il territorio in esame potrebbe subire a causa di un evento, nonché della localizzazione delle aree sicure e del piano di evacuazione, è opportuno considerare le seguenti cartografie. Le scale di rappresentazione cartografica di seguito indicate sono, di norma, da considerarsi "minime".

- Inquadramento generale del territorio  
(*limiti amministrativi, viabilità stradale, ferroviaria, reti di servizio*) scala 1:25.000
- Individuazione dei rischi  
(*delimitazione area a rischio, ecc..*) scala 1:10.000
- Interventi in atto o previsti scala 1:10.000
- Determinazione delle conseguenze attese  
(*individuazione edifici a rischio: infrastrutture, ospedali, scuole, edifici,*) scala 1:10.000
- Individuazione di edifici sicuri ed aree di emergenza  
(*scuole, ospedali, campi sportivi, parcheggi, aree sicure*) scala 1:10.000
- Piano di evacuazione per le aree a rischio scala 1:5.000

# ELENCO ELABORATI CARTOGRAFICI (generati)

Cod Istat Comune

**26052 Ormelle**

<b>ZONASISMICA</b>	2 <input type="checkbox"/> <b>SEDE COM</b>		
<b>Descrizione Adempimento</b>	<b>Data Adempimento</b>	<b>Data PROSSIMO Adempimento</b>	
Approvazione con Atto CC (L. 100/2012 e DGR 3315/10 e ssmmii)	19/12/2011	<b>16/06/2012</b>	

*Elaborato*

## Tavole tematiche

<i>Descrizione Rischio</i>	<i>Denominazione BASE elaborato</i>	<i>Scenario</i>	
<b>IDROPOTABILE</b>			
<i>Identificativo Elaborato</i>	<i>Rischio Specifico</i>	<i>Descrizione Tavola/Modello</i>	<i>Elem. Quadro Un.</i>
EL01-R02-03-1	<b>Senza interferenze da altri rischi</b>		1
	Rischio_IDRAULICO_Nord_pQU(1)		
EL01-R02-03-2	<b>Senza interferenze da altri rischi</b>		2
	Rischio_IDRAULICO_Centro_pQU(2)		
EL01-R02-03-3	<b>Senza interferenze da altri rischi</b>		3
	Rischio_IDRAULICO_Sud_pQU(3)		
EL01-R02-03-4	<b>Senza interferenze da altri rischi</b>		4
	Scenario_Rischio_IDRAULICO_CdR_C12-C32(1)_pQU(4)		



*Elaborato***EMERGENZA SANITARIA**

<i>IdentificativoElaborato</i>	<i>RischioSpecifico</i>	<i>Descrizione Tavola/Modello</i>	<i>Elem.QuadroUn.</i>
EL01-R07-01-2	<b>Come da P.E.E.</b>		2
Scenario_Rischio_EmergenzaSanitaria_COV ID-19_CdR_B110-B310(1)_pQU(1)			

**Modelli**

*Descrizione Rischio*    *DenominazioneBASEelaborato*    **Informazioni generali**

**Modelli Elaborati Cartografici**

<i>IdentificativoElaborato</i>	<i>RischioSpecifico</i>	<i>Descrizione Tavola/Modello</i>	<i>Elem.QuadroUn.</i>
EL02-MOD_01-01-1	<b>Caratteristiche Territoriali</b>		1
Caratteristiche_Territoriali_(Antropizzazione)-NORD_pQU(1)			
EL02-MOD_01-01-2	<b>Caratteristiche Territoriali</b>		2
Caratteristiche_Territoriali_(Antropizzazione)-CENTRO_pQU(2)			
EL02-MOD_01-01-3	<b>Caratteristiche Territoriali</b>		3
Caratteristiche_Territoriali_(Antropizzazione)-SUD_pQU(3)			
EL02-MOD_01-03-1	<b>Zone Ricezione Segnale (rischi con natura prevedibile)</b>		1
Zone Ricezione Segnale_ (rischi con natura prevedibile)_zona-Nord_pQU(1)			
EL02-MOD_01-03-2	<b>Zone Ricezione Segnale (rischi con natura prevedibile)</b>		2
Zone Ricezione Segnale_ (rischi con natura prevedibile)_zona-Centro_pQU(2)			





---

*Elaborato*

EL02-MOD_01-03-3	<b>Zone Ricezione Segnale (rischi con natura prevedibile)</b>	3
	Zone Ricezione Segnale_ (rischi con natura prevedibile)_zona-Sud_pQU(3)	
EL02-MOD_01-05-1	<b>Estratto Aree di Emergenza</b>	1
	Estratto Aree di Emergenza_SchedeNro(501-502-507)_pQU(1)	
EL02-MOD_01-05-2	<b>Estratto Aree di Emergenza</b>	2
	Estratto Aree di Emergenza_SchedeNro(504-506)_pQU(2)	
EL02-MOD_01-05-3	<b>Estratto Aree di Emergenza</b>	3
	Estratto Aree di Emergenza_SchedeNro(500)_pQU(3)	
EL02-MOD_01-05-4	<b>Estratto Aree di Emergenza</b>	4
	Estratto Aree di Emergenza_SchedeNro(505)_pQU(4)	
EL02-MOD_01-05-5	<b>Estratto Aree di Emergenza</b>	5
	Estratto Aree di Emergenza_SchedeNro(503)_pQU(5)	

*Numero\_totale\_elaborati***16**



**PAGINA**

**INTENZIONALMENTE**

**IN BIANCO**



 <p><b>Protezione Civile</b></p>	<p><b>PIANO COMUNALE DI PROTEZIONE CIVILE</b> <b>RELAZIONE GENERALE</b></p>	<p>Modello: <b>RG</b> Capitolo: <b>09</b> Revisione: <b>0</b> Compilatore: </p>
---	---	--

## **MODULISTICA: INTRODUZIONE GENERALE**

Il Piano di Protezione Civile prevede di effettuare le comunicazioni scritte utilizzando modelli articolati per tipologia:

### **MACCHINA ORGANIZZATIVA (A)**

- A1. Attivazione Reperibilità
- A2. Attivazione Centro Operativo Comunale (COC)
- A3. Attivazione Funzioni di Supporto
- A4. Attivazione Sala Operativa
- A5. Conferma reperibilità Funzione di Supporto
- A6. Convocazione Associazioni di Volontariato
- A7. Richiesta attivazione Funzioni Volontariato

### **COMUNICAZIONI (B)**

- B1. Stato di allerta
- B2. Interruzione servizi
- B3. Condizione Limite di Emergenza (CLE)
  - B3.1 Verifica dell'Intensità delle Interruzioni delle funzioni
  - B3.2 Dichiarazione di Interruzione delle funzioni di gestione dell'Emergenza
- B4. Del Responsabile Comunale di PC al Sindaco
- B5. Nota informativa sulle attività in corso

### **ADEMPIMENTI AMMINISTRATIVI (C)**

- C1. Scheda Rilevamento danni



 <p><b>Protezione Civile</b></p>	<p><b>PIANO COMUNALE DI PROTEZIONE CIVILE</b> <b>RELAZIONE GENERALE</b></p>	<p><b>Modello: RG</b> <b>Capitolo: 09</b></p> <p>Revisione: 0</p> <p>Compilatore: </p>
---	---	---

- C2. Richiesta dati Referente di scheda del Piano
- C3. Verbale Esercitazione (standard)
- C4. Verbale Esercitazione\_Scuole
- C5. Verbale Esercitazione\_Manifestazioni Pubbliche
- C6. Accreditemento
- C7. Attestato di Partecipazione (persona fisica)
- C8. Attestato di Partecipazione (persona giuridica)
- C9. Autocertificazione Mezzi e Materiali
- C10. Verbale delle attività svolte

Il carattere di necessità e urgenza in cui la modulistica è utilizzata, esige l'individuazione di tecniche di compilazione, diramazione del tutto speciali per strumenti e modalità adottati. Il carattere di universalità della comunicazione in materia di protezione civile (linguaggio unico al variare dei contesti spazio-temporali delle emergenze) impone che le tecniche e le metodologie utilizzate appartengano a soluzioni strutturali e quindi non affidate a soluzioni tipo "best practices" del singolo Ente, ma uniformate alle direttive del competente Dipartimento Regionale di PC di concerto con il dipartimento Nazionale di PC.



*Protezione Civile*

**PIANO COMUNALE DI PROTEZIONE CIVILE  
RELAZIONE GENERALE**

**Modello: RG**

**Capitolo: 07**

**Revisione: 0**

**Compilatore:** 

**PAGINA**

**INTENZIONALMENTE**

**IN BIANCO**



	<p style="text-align: center;"><b>COMUNE DI ORMELLE</b> Piazza Vittoria, 20 - 31024 Ormelle (TV) Tel. <a href="tel:0422745017">0422 745017</a> E-mail <a href="mailto:info@comune.ormelle.tv.it">info@comune.ormelle.tv.it</a> PEC <a href="mailto:amministrativo@pec.comune.ormelle.tv.it">amministrativo@pec.comune.ormelle.tv.it</a> P.IVA 02132220266 C.F. 80011490267</p>	<i>MODULO N° A1</i>
---	--	---------------------

Protocollo n. ....

Luogo .....

Data .....

**Mittente:**

Sindaco del Comune di .....

Cognome e Nome .....

Tel : .....

Fax : .....

**Destinatario:** (nominativi dei tecnici)

Cognome e Nome .....

Tel : .....

Fax : .....

**Oggetto: Attivazione di reperibilità**

I destinatari in indirizzo sono pregati di dare immediata conferma, tramite comunicazione telefonica e/o fax, della propria disponibilità nel breve termine a supportare lo scrivente ufficio nelle attività operative di assistenza alla popolazione.

Si richiede inoltre di confermare l'indirizzo e i recapiti telefonici presso i quali poter essere reperiti.

Indirizzo: .....

Tel : .....

Fax : .....

il Sindaco

.....  
(firma)



	<p align="center"><b>COMUNE DI ORMELLE</b>  Piazza Vittoria, 20 - 31024 Ormelle (TV)  Tel. <a href="tel:0422745017">0422 745017</a>  E-mail <a href="mailto:info@comune.ormelle.tv.it">info@comune.ormelle.tv.it</a>  PEC <a href="mailto:amministrativo@pec.comune.ormelle.tv.it">amministrativo@pec.comune.ormelle.tv.it</a>  P.IVA 02132220266  C.F. 80011490267</p>	<p align="center"><b>Mod. A2</b></p>
---	---	--------------------------------------

Protocollo n. ....

Luogo .....

Data .....

*Spett.le*

- Dip.to Protezione Civile Regionale Fax.....
- Prefettura Fax.....
- Questura Fax.....
- Presidente Provincia Fax.....
- Presidente Regione Fax.....
- Carabinieri Fax.....
- Vigili del fuoco Fax.....
- Polizia stradale Fax.....
- Azienda Sanitaria Fax.....
- C.R.I. Fax.....

**Oggetto: Attivazione Centro Operativo Comunale (COC)**

Si informa che a seguito dell'evento.....  
di gravità [indicare se bassa-media-elevata].....  
accaduto nel Comune di.....  
in località.....  
alle ore .....del giorno.....  
dell'anno.....

**E' STATO ATTIVATO IL CENTRO OPERATIVO COMUNALE (COC)**

sito in Via.....n.....  
del Comune di.....Provincia di .....

il Sindaco

.....  
(firma)



	<p align="center"><b>COMUNE DI ORMELLE</b>  Piazza Vittoria, 20 - 31024 Ormelle (TV)  Tel. <a href="tel:0422745017">0422 745017</a>  E-mail <a href="mailto:info@comune.ormelle.tv.it">info@comune.ormelle.tv.it</a>  PEC <a href="mailto:amministrativo@pec.comune.ormelle.tv.it">amministrativo@pec.comune.ormelle.tv.it</a>  P.IVA 02132220266  C.F. 80011490267</p>	<p align="center">MODULO N° A3</p>
---	---	------------------------------------

Protocollo n. ....

Luogo .....

Data .....

*Spett.le*

Dip.to Protezione Civile Regionale	Fax.....
Prefettura	Fax.....
Questura	Fax.....
Presidente Provincia	Fax.....
Presidente Regione	Fax.....
Carabinieri	Fax.....
Vigili del fuoco	Fax.....
Polizia stradale	Fax.....
Azienda Sanitaria	Fax.....
C.R.I.	Fax.....

**Oggetto: Attivazione Sala operativa comunale**

Si informa che a seguito dell'evento.....  
di gravità [indicare se bassa-media-elevata].....  
accaduto nel Comune di.....  
in località.....  
alle ore .....del giorno.....  
dell'anno.....

**E' STATA ATTIVATA LA SALA OPERATIVA COMUNALE**

**DI PROTEZIONE CIVILE**

sita in Via.....n.....  
del Comune di.....Provincia di .....

con numero di telefono .....e con numero di fax .....

il Sindaco

.....  
(firma)





	<p align="center"><b>COMUNE DI ORMELLE</b> Piazza Vittoria, 20 - 31024 Ormelle (TV) Tel. <a href="tel:0422745017">0422 745017</a> E-mail <a href="mailto:info@comune.ormelle.tv.it">info@comune.ormelle.tv.it</a> PEC <a href="mailto:amministrativo@pec.comune.ormelle.tv.it">amministrativo@pec.comune.ormelle.tv.it</a> P.IVA 02132220266 C.F. 80011490267</p>	<p align="center">MODULO N° A4</p>
---	---	------------------------------------

Protocollo n. ....

Luogo .....

Data .....

**Mittente:**

Sindaco del Comune di .....

Cognome e Nome .....

Tel : .....

Fax : .....

**Destinatario:**

Responsabile funzione di supporto .....

Cognome e Nome .....

Tel : .....

Fax : .....

**Oggetto: Attivazione Funzione di Supporto**

Si comunica che a seguito degli eventi in corso nel Comune è stato attivato lo stato di .....(indicare lo stato di allerta).

**SI RICHIEDE**

L'immediata attivazione e reperibilità per presiedere le mansioni della funzione. Si prega di contattare e recarsi urgentemente presso il C.O.C.:

Indirizzo: .....

Tel : .....

Fax : .....

il Sindaco

.....  
(firma)



	<p align="center"><b>COMUNE DI ORMELLE</b>  Piazza Vittoria, 20 - 31024 Ormelle (TV)  Tel. <a href="tel:0422745017">0422 745017</a>  E-mail <a href="mailto:info@comune.ormelle.tv.it">info@comune.ormelle.tv.it</a>  PEC <a href="mailto:amministrativo@pec.comune.ormelle.tv.it">amministrativo@pec.comune.ormelle.tv.it</a>  P.IVA 02132220266  C.F. 80011490267</p>	<p align="center">MODULO N° A5</p>
---	---	------------------------------------

Luogo .....

Data .....

**Mittente:**

Responsabile di funzione di Supporto .....

Cognome e Nome .....

Tel : .....

Fax : .....

**Destinatario:**

Sindaco del Comune di .....

Cognome e Nome .....

Tel : .....

Fax : .....

**Oggetto: Conferma di reperibilità Funzione di Supporto**

Si conferma immediata disponibilità a presiedere le mansioni della funzione di supporto.....

Seguono indirizzo e recapiti telefonici di reperibilità:

Indirizzo: .....

Tel : .....

Cell : .....

Fax : .....

il Responsabile di funzione

.....

(firma)



	<p align="center"><b>COMUNE DI ORMELLE</b>  Piazza Vittoria, 20 - 31024 Ormelle (TV)  Tel. <a href="tel:0422745017">0422 745017</a>  E-mail <a href="mailto:info@comune.ormelle.tv.it">info@comune.ormelle.tv.it</a>  PEC <a href="mailto:amministrativo@pec.comune.ormelle.tv.it">amministrativo@pec.comune.ormelle.tv.it</a>  P.IVA 02132220266  C.F. 80011490267</p>	<p align="center">MODULO N° A6</p>
---	---	------------------------------------

Protocollo n. ....

Luogo .....

Data .....

**Mittente:**

Sindaco del Comune di .....

Cognome e Nome .....

Tel : .....

Fax : .....

**Destinatario:** (Enti Gestori dei Servizi Pubblici e/o delle associazioni di volontariato)

Cognome e Nome .....

Tel : .....

Fax : .....

**Oggetto: Avviso di convocazione presso il C.O.C.**

In vista dell'approssimarsi dell'evento calamitoso, i destinatari in indirizzo sono invitati a recarsi urgentemente presso gli uffici del C.O.C. per partecipare alla riunione operativa in:

data .....ora ..... luogo .....

per definire la logistica di approntamento dei soccorsi alla popolazione.

La riunione verterà in particolare

.....  
.....

il Sindaco

.....  
(firma)



	<p align="center"><b>COMUNE DI ORMELLE</b>  Piazza Vittoria, 20 - 31024 Ormelle (TV)  Tel. <a href="tel:0422745017">0422 745017</a>  E-mail <a href="mailto:info@comune.ormelle.tv.it">info@comune.ormelle.tv.it</a>  PEC <a href="mailto:amministrativo@pec.comune.ormelle.tv.it">amministrativo@pec.comune.ormelle.tv.it</a>  P.IVA 02132220266  C.F. 80011490267</p>	<p align="center">MODULO N° A7</p>
---	---	------------------------------------

Protocollo n. ....

Luogo .....

Data .....Ora.....

Spett.le

[Associazione di Volontariato]

[Indirizzo e n. civico]

[CAP] [Località] [SIGLA PROV]

**Oggetto: Richiesta attivazione di Associazioni di volontariato in emergenza.**

Con il presente modulo l'Amministrazione scrivente

**CHIEDE L'ATTIVAZIONE**

dell'Associazione di Volontariato in indirizzo:

.....

in occasione dell'evento di: *(descrizione della tipologia dell'evento)*

.....

.....

verificatosi nel/i giorno/i ..... in Località .....

..... del Comune di .....

[*facoltativo*] E' richiesto un minimo di n. .... squadre.

[*facoltativo*] E' richiesta la specializzazione di (*es.: sanitaria, logistica, unità cinofile, subacqueo, radioamatori*): .....

Firma del Sindaco

.....



**PAGINA**

**INTENZIONALMENTE**

**IN BIANCO**



	<p align="center"><b>COMUNE DI ORMELLE</b>  Piazza Vittoria, 20 - 31024 Ormelle (TV)  Tel. <a href="tel:0422745017">0422 745017</a>  E-mail <a href="mailto:info@comune.ormelle.tv.it">info@comune.ormelle.tv.it</a>  PEC <a href="mailto:amministrativo@pec.comune.ormelle.tv.it">amministrativo@pec.comune.ormelle.tv.it</a>  P.IVA 02132220266  C.F. 80011490267</p>	<p align="center">MODULO N° B1</p>
---	---	------------------------------------

Protocollo n. ....

Luogo .....

Data .....

**Mittente:**

Sindaco del Comune di .....

Cognome e Nome .....

Tel : .....

Fax : .....

**Destinatari:**

Radio locali                       Televisioni locali

Personale addetto alle comunicazioni via megafono

Cognome e Nome .....

Tel : .....

Fax : .....

**Oggetto: Comunicato dello stato di allerta**

1- *Situazione accertata:* (sintetica descrizione dell'evento in corso) .....

2- *Comunica lo stato di:* (indicare il livello di allerta).....

3- *È possibile:* (indicare le norme di comportamento per la popolazione in funzione del tipo di fenomeno in atto) .....

4- *Recapito telefonico per richiesta informazioni:* .....

il Sindaco

.....

(firma)



	<p align="center"><b>COMUNE DI ORMELLE</b>  Piazza Vittoria, 20 - 31024 Ormelle (TV)  Tel. <a href="tel:0422745017">0422 745017</a>  E-mail <a href="mailto:info@comune.ormelle.tv.it">info@comune.ormelle.tv.it</a>  PEC <a href="mailto:amministrativo@pec.comune.ormelle.tv.it">amministrativo@pec.comune.ormelle.tv.it</a>  P.IVA 02132220266  C.F. 80011490267</p>	<p align="center">MODULO N° B2</p>
---	---	------------------------------------

Protocollo n. ....

Luogo .....

Data .....

**Mittente:**

Sindaco del Comune di .....

Cognome e Nome .....

Tel : .....

Fax : .....

**Destinatari:**

Protezione Civile Provinciale .....Tel :.....Fax.....

Prefettura .....Tel :.....Fax :.....

Ente Gestore.....Tel :.....Fax .....

**Oggetto: VERIFICA DELLA CONDIZIONE LIMITE PER L'EMERGENZA (CLE)**

Si comunica ai destinatari in indirizzo che relativamente alle seguenti Schede:

- US (Unità strutturali) (Allegato foglio di calcolo B3\_US)
- AS (Aggregato Strutturale Interferente) (Allegato foglio di calcolo B3\_AS)
- AC (Infrastrutture di connessione) (Allegato foglio di calcolo B3\_AC)
- AE (Aree di emergenza (solo) "R" e "S") (Allegato foglio di calcolo B3\_AE)
- ES (Edifici Strategici) (Allegato foglio di calcolo B3\_ES)

Le rilevazioni effettuate comportano il quadro delle interruzioni rappresentato nell'allegato denominato "CALCOLO\_INTENSITA\_INTERRUZIONI".

.....(eventuali note esplicative circa il grado di irreversibilità della situazione emergenziale)

.....

il Sindaco

.....

(firma)



	<p align="center"><b>COMUNE DI ORMELLE</b>  Piazza Vittoria, 20 - 31024 Ormelle (TV)  Tel. <a href="tel:0422745017">0422 745017</a>  E-mail <a href="mailto:info@comune.ormelle.tv.it">info@comune.ormelle.tv.it</a>  PEC <a href="mailto:amministrativo@pec.comune.ormelle.tv.it">amministrativo@pec.comune.ormelle.tv.it</a>  P.IVA 02132220266  C.F. 80011490267</p>	<p align="center">MODULO N° B3.2</p>
---	---	--------------------------------------

Protocollo n. ....

Luogo .....

Data .....

**Mittente:**

Sindaco del Comune di .....

Cognome e Nome .....

Tel : .....

Fax : .....

**Destinatari:**

Protezione Civile Provinciale .....Tel :.....Fax.....

Prefettura .....Tel :.....Fax :.....

Ente Gestore.....Tel :.....Fax .....

**Oggetto: Comunicazione di INTERRUZIONE DELLE FUNZIONI PER LA GESTIONE DELL'EMERGENZA (CLE)**

Si comunica ai destinatari in indirizzo che, a seguito della rilevazione delle INTENSITA' delle interruzione inerenti a:

- US (Unità strutturali)
- AS (Aggregato Strutturale Interferente)
- AC (Infrastrutture di connessione)
- AE (Aree di emergenza (solo) "R" e "S")
- ES (Edifici Strategici)

, LE FUNZIONI PER LA GESTIONE DELL'EMERGENZA **SONO STATE INTERROTTE.** (eventuali note esplicative circa la irreversibilità della situazione emergenziale)

.....





	<p align="center"><b>COMUNE DI ORMELLE</b>  Piazza Vittoria, 20 - 31024 Ormelle (TV)  Tel. <a href="tel:0422745017">0422 745017</a>  E-mail <a href="mailto:info@comune.ormelle.tv.it">info@comune.ormelle.tv.it</a>  PEC <a href="mailto:amministrativo@pec.comune.ormelle.tv.it">amministrativo@pec.comune.ormelle.tv.it</a>  P.IVA 02132220266  C.F. 80011490267</p>	<p align="center">MODULO N° B4</p>
---	---	------------------------------------

Protocollo n. ....

Luogo .....

Data .....Ora.....

**Mittente:**

Responsabile Ufficio Comunale di Protezione Civile

Cognome e Nome .....

Tel : .....

Fax : .....

**Destinatario:**

Sindaco del Comune di .....

Cognome e Nome .....

Tel : .....

Fax : .....

**Oggetto: Segnalazione**

Il giorno ..... alle ore ..... ci è stato segnalato che:

in comune di ..... provincia di.....

si è verificato quanto segue:

.....  
.....  
.....  
.....

segnalazione proveniente da:

.....

tramite (tel, fax, altro):

il Responsabile Ufficio Comunale di Protezione Civile

.....

(firma)



	<p align="center"><b>COMUNE DI ORMELLE</b>  Piazza Vittoria, 20 - 31024 Ormelle (TV)  Tel. <a href="tel:0422745017">0422 745017</a>  E-mail <a href="mailto:info@comune.ormelle.tv.it">info@comune.ormelle.tv.it</a>  PEC <a href="mailto:amministrativo@pec.comune.ormelle.tv.it">amministrativo@pec.comune.ormelle.tv.it</a>  P.IVA 02132220266  C.F. 80011490267</p>	<p align="center">MODULO N° B5</p>
---	---	------------------------------------

Protocollo n. ....

Luogo .....

Data .....

**Mittente:**

Sindaco del Comune di .....

Cognome e Nome .....

Tel : .....

Fax : .....

**Destinatari:**

Protezione Civile Provinciale .....Tel :.....Fax.....

Prefettura .....Tel :.....Fax :.....

Protezione Civile Regionale.. .....Tel :.....Fax.....

**Oggetto: Nota informativa sulle attività in corso**

(Breve descrizione delle attività di Protezione Civile in corso)

.....

.....

.....

.....

.....

.....

il Sindaco

.....

(firma)



**PAGINA**

**INTENZIONALMENTE**

**IN BIANCO**





	<p align="center"><b>COMUNE DI ORMELLE</b> Piazza Vittoria, 20 - 31024 Ormelle (TV) Tel. <a href="tel:0422745017">0422 745017</a> E-mail <a href="mailto:info@comune.ormelle.tv.it">info@comune.ormelle.tv.it</a> PEC <a href="mailto:amministrativo@pec.comune.ormelle.tv.it">amministrativo@pec.comune.ormelle.tv.it</a> P.IVA 02132220266 C.F. 80011490267</p>	<p align="center">MODULO N° C2</p>
---	---	------------------------------------

Protocollo n. ....

Luogo .....

Data .....

Spett.le

[Cognome e Nome]

[Indirizzo e n. civico]

[CAP] [Località] [SIGLA PROV]

**Oggetto: Richiesta dati Referente di scheda del Piano di Protezione Civile**

Dati per la reperibilità:

Cognome: .....

Nome : .....

Indirizzo: .....

Tel : .....

Cell : .....


Fax : .....

E-mail : .....

il Sindaco

.....  
(firma)



	<p style="text-align: center;"><b>COMUNE DI ORMELLE</b> Piazza Vittoria, 20 - 31024 Ormelle (TV) Tel. <a href="tel:0422745017">0422 745017</a> E-mail <a href="mailto:info@comune.ormelle.tv.it">info@comune.ormelle.tv.it</a> PEC <a href="mailto:amministrativo@pec.comune.ormelle.tv.it">amministrativo@pec.comune.ormelle.tv.it</a> P.IVA 02132220266 C.F. 80011490267</p>	<i>MODULO N° C4</i>
---	--	---------------------

Protocollo n. ....

Luogo .....

Data .....Ora.....

**Oggetto: VERBALE EVENTO CALAMITOSO** \_\_\_\_\_

**PREMESSA:**

L'Amministrazione Comunale di \_\_\_\_\_ in occasione dell'EVENTO/ESERCITAZIONE denominata \_\_\_\_\_, svoltasi nei giorni \_\_\_\_\_ al seguente indirizzo \_\_\_\_\_ ha sviluppato le seguenti azioni:

**CRONOLOGIA DELLE AZIONI:**



	<p align="center"><b>COMUNE DI ORMELLE</b>  Piazza Vittoria, 20 - 31024 Ormelle (TV)  Tel. <a href="tel:0422745017">0422 745017</a>  E-mail <a href="mailto:info@comune.ormelle.tv.it">info@comune.ormelle.tv.it</a>  PEC <a href="mailto:amministrativo@pec.comune.ormelle.tv.it">amministrativo@pec.comune.ormelle.tv.it</a>  P.IVA 02132220266  C.F. 80011490267</p>	<p align="center">MODULO N° C4</p>
---	---	------------------------------------

**(il presente modulo deve essere compilato per data e ora)**

**DATA: gg/mm/aaaa**

ORARI	AZIONI
— . —	Attivazione, a cura del corpo P.L. (Polizia Locale) di un piano di circolazione (vedi allegato N° _____) atteso che Via _____ (primo scenario di rischio Idraulico) e Via _____ (secondo scenario di rischio Idraulico) potrebbero diventare totalmente o parzialmente inutilizzabili. Avendo particolare cura nella individuazione delle aste viarie alternative e all'ubicazione dei cancelli stradali necessari per garantire un sicuro e facile transito dei mezzi di soccorso e/o supporto
— . —	Visti i bollettini regionali in materia di Protezione civile, su decisione del Sindaco, attivazione del C.O.C. (= Centro Operativo Comunale) e a stretto giro appello dei membri del C.O.C.
— . —	Compilazione della Modulistica delle comunicazioni di richiesta di intervento agli Enti Esterni e assegnazione del Numero di Protocollo di invio
— . —	Inoltro delle comunicazioni di richiesta di intervento ai competenti Enti Esterni e riscontro dell'effettiva ricezione occorsa.
— . —	Analisi continua dell'evolversi dello stato di fatto dell'evento calamitoso. Verbalizzazione delle decisioni assunte per contrastare le minacce incombenti
— . —	Sopralluogo (se necessario congiuntamente ai responsabili delle Funzioni di Supporto) del sito colpito dall'evento per rilevare: <ul style="list-style-type: none"> <li>• Criticità presenti e sintomi di insorgenza di prossime criticità</li> <li>• Priorità d'intervento (per area e funzione)</li> <li>• Eventuale raggiungimento della CONDIZIONE LIMITE DELL'EMERGENZA (CLE)</li> <li>• Identificazione delle vittime della calamità, anche al fine di garantire il necessario censimento</li> </ul>
— . —	Verifica continua dei tempi di arrivo delle squadre di soccorso S.T.U. (= Soccorso Tecnico Urgente), U.S.A. (= Urgente Soccorso Aereo) e delle squadre degli Enti Esterni a cui è stata diramata la comunicazione, tenendo un particolare continuo rapporto informativo con i responsabili delle squadre operative medesime
— . —	<b><u>Stesura definitiva del VERBALE e sottoscrizione dello stesso da parte di tutti i componenti del C.O.C.</u></b>
— . —	Dichiarazione di Cessato allarme/Raggiunta Condizione Limite Emergenza (CLE) da parte del Sindaco

**Il Sindaco**

.....  
(firma)

**Il Responsabile dell'Area Tecnica**



	<p><b>COMUNE DI ORMELLE</b> Piazza Vittoria, 20 - 31024 Ormelle (TV) Tel. <a href="tel:0422745017">0422 745017</a> E-mail <a href="mailto:info@comune.ormelle.tv.it">info@comune.ormelle.tv.it</a> PEC <a href="mailto:amministrativo@pec.comune.ormelle.tv.it">amministrativo@pec.comune.ormelle.tv.it</a> P.IVA 02132220266 C.F. 80011490267</p>	<p>MODULO N° C4</p>
---	--	---------------------

.....  
(firma)





	<p style="text-align: center;"><b>COMUNE DI ORMELLE</b> Piazza Vittoria, 20 - 31024 Ormelle (TV) Tel. <a href="tel:0422745017">0422 745017</a> E-mail <a href="mailto:info@comune.ormelle.tv.it">info@comune.ormelle.tv.it</a> PEC <a href="mailto:amministrativo@pec.comune.ormelle.tv.it">amministrativo@pec.comune.ormelle.tv.it</a> P.IVA 02132220266 C.F. 80011490267</p>	<i>MODULO N° C4</i>
---	--	---------------------

Protocollo n. ....

Luogo .....

Data .....Ora.....

**Oggetto: VERBALE EVENTO CALAMITOSO (REALE O ESERCITAZIONE)**

**PROVA GENERALE DI EVACUAZIONE PRESSO SCUOLE**

GG\_\_ MESE\_\_ ANNO\_\_

**VERBALE DELLA GIORNATA**

**PREMESSA:**

L'Amministrazione Comunale di \_\_\_\_\_ ha voluto organizzare insieme all'Istituto Comprensivo di \_\_\_\_\_ una prova di evacuazione generale presso gli istituti scolastici \_\_\_\_\_ e \_\_\_\_\_ di \_\_\_\_\_, simulando il verificarsi di una scossa tellurica (terremoto).

Lo scopo di tale iniziativa è stata volta a perseguire un duplice obiettivo:

- a) sensibilizzare ed educare gli alunni verso i rischi che la natura può riservare mettendoli a conoscenza degli atteggiamenti da mantenere in questi casi;
- b) attuare tutte le fasi di gestione dell'emergenza così come il Piano di Protezione Civile Comunale prevede, per capire le eventuali criticità che potrebbero insorgere.

Il Comune, per "mettere in scena" l'evento ha chiesto la collaborazione di: Prefettura, Vigili del Fuoco, Croce Rossa Italiana, Carabinieri, SUEM, Protezione Civile, Associazione Nazionale Alpini.



	<p align="center"><b>COMUNE DI ORMELLE</b>  Piazza Vittoria, 20 - 31024 Ormelle (TV)  Tel. <a href="tel:0422745017">0422 745017</a>  E-mail <a href="mailto:info@comune.ormelle.tv.it">info@comune.ormelle.tv.it</a>  PEC <a href="mailto:amministrativo@pec.comune.ormelle.tv.it">amministrativo@pec.comune.ormelle.tv.it</a>  P.IVA 02132220266  C.F. 80011490267</p>	<p align="center">MODULO N° C4</p>
---	---	------------------------------------

**CRONOLOGIA DELLE AZIONI:**

ORARI	AZIONI
09.30	Pre-Attivazione del C.O.C. (= Centro Operativo Comunale)
— . —	Compilazione della Comunicazione (MODULO N° 3) per i componenti del COC, dei Responsabili delle Funzioni di Supporto, (MODULO N° 7) per le Strutture Strategiche Specifiche, le Prefetture e le Organizzazioni di Volontariato. Assegnazione del Numero di Protocollo di invio a tutte le comunicazioni. Appello dei membri del C.O.C.
— . —	Inoltro della comunicazione ai competenti Enti
— . —	La P.L. (Polizia Locale) interviene sulla viabilità attivando la sospensione temporanea del traffico senza ricorrere all'istituto dell'Ordinanza.
— . —	Censimento alunni delle Scuole Media ed Elementare: - Scuola Elementare, alunni presenti _____ oltre a n. ____ docenti: <ul style="list-style-type: none"> <li>• n. _____ alunni incolumi da evacuare (tutti mano nella mano);</li> <li>• n. 1 alunno intrappolato. Il Resp.le del Piano di Sicurezza della Scuola Elementare Sig. _____ contatta i VV.FF. al numero di emergenza 115 per soccorrere gli alunni feriti gravi.</li> </ul> - Scuola Media, alunni presenti _____ oltre a n. ____ docenti: <ul style="list-style-type: none"> <li>• n. ____ alunni incolumi;</li> <li>• n. ____ alunni feriti gravi. Il Resp.le del Piano di Sicurezza della Scuola Media Sig. _____ contatta i VV.FF. al numero di emergenza 115 per soccorrere gli alunni feriti gravi.;</li> <li>• n. ____ alunni disabili.</li> </ul>



	<p align="center"><b>COMUNE DI ORMELLE</b>  Piazza Vittoria, 20 - 31024 Ormelle (TV)  Tel. <a href="tel:0422745017">0422 745017</a>  E-mail <a href="mailto:info@comune.ormelle.tv.it">info@comune.ormelle.tv.it</a>  PEC <a href="mailto:amministrativo@pec.comune.ormelle.tv.it">amministrativo@pec.comune.ormelle.tv.it</a>  P.IVA 02132220266  C.F. 80011490267</p>	<p align="center">MODULO N° C4</p>
---	---	------------------------------------

— . —	<p>Verifica continua dei tempi di arrivo delle squadre di soccorso S.T.U. (= Soccorso Tecnico Urgente), U.S.A. (= Urgente Soccorso Aereo) e delle squadre degli Enti Esterni a cui è stata diramata la comunicazione, tenendo un particolare continuo rapporto informativo con i responsabili delle squadre operative medesime</p>
— . —	<p>Arrivo del mezzo di soccorso dei VV.FF dotato di scala mobile:</p> <ol style="list-style-type: none"> <li>1) Contatto tra i VV.FF e i Responsabili dei Piani di Sicurezza delle Scuole Media ed Elementare;</li> <li>2) Individuazione dei siti in cui c'è emergenza feriti, da parte delle squadre;</li> <li>3) Allestimento cestello della scala mobile;</li> <li>4) Unità cinofile: tecniche di individuazione dei feriti;</li> <li>5) Il ferito, che presenta una frattura scomposta, è individuato dall'unità cinofila (formata da istruttore/conduuttore e dal cane), i VV.FF. lo soccorrono con l'ausilio di n. ____ barellieri della C.R.I. (=Croce Rossa Italiana). Per il soccorso si adottano le seguenti tecniche sul ferito: <ul style="list-style-type: none"> <li>• Posizionamento del collare per fratture;</li> <li>• Immobilizzazione dell'arto/degli arti deambulanti;</li> <li>• Posizionamento della Steccobenda per l'asse spinale</li> </ul> </li> <li>6) I VV.FF lavorano esternamente in quanto la struttura è pericolante. Usano solo l'autoscala (in altezza e in profondità);</li> <li>7) I VV.FF. recuperano l'intrappolato che viene soccorso dalla C.R.I. fino all'arrivo dell'ambulanza;</li> <li>8) Seconda prova con unità cinofila: esito negativo;</li> </ol>
12.00	<p>Dichiarazione di cessato allarme/Raggiungimento del punto di Condizione Limite per l'Emergenza, da parte del Sindaco.</p> <p><b><u>Stesura definitiva del VERBALE e sottoscrizione dello stesso da parte di tutti i componenti del C.O.C.</u></b></p>

**Il Sindaco**

.....  
(firma)

**Il Responsabile dell'Area Tecnica**

.....  
(firma)



	<p style="text-align: center;"><b>COMUNE DI ORMELLE</b> Piazza Vittoria, 20 - 31024 Ormelle (TV) Tel. <a href="tel:0422745017">0422 745017</a> E-mail <a href="mailto:info@comune.ormelle.tv.it">info@comune.ormelle.tv.it</a> PEC <a href="mailto:amministrativo@pec.comune.ormelle.tv.it">amministrativo@pec.comune.ormelle.tv.it</a> P.IVA 02132220266 C.F. 80011490267</p>	<i>MODULO N° C5</i>
---	--	---------------------

Protocollo n. ....

Luogo .....

Data .....Ora.....

**Oggetto: VERBALE EVENTOI MANIFESTAZIONI PUBBLICHE**

**PREMESSA:**

L'Amministrazione Comunale di \_\_\_\_\_ in occasione dell'evento calamitoso occorso c/o la struttura denominata \_\_\_\_\_, nei giorni \_\_\_\_\_ al seguente indirizzo \_\_\_\_\_ ha sviluppato le seguenti azioni:

**CRONOLOGIA DELLE AZIONI:**



	<p align="center"><b>COMUNE DI ORMELLE</b>  Piazza Vittoria, 20 - 31024 Ormelle (TV)  Tel. <a href="tel:0422745017">0422 745017</a>  E-mail <a href="mailto:info@comune.ormelle.tv.it">info@comune.ormelle.tv.it</a>  PEC <a href="mailto:amministrativo@pec.comune.ormelle.tv.it">amministrativo@pec.comune.ormelle.tv.it</a>  P.IVA 02132220266  C.F. 80011490267</p>	<p align="center">MODULO N° C5</p>
---	---	------------------------------------

ORARI	AZIONI
— . —	Attivazione, a cura del corpo P.L. (Polizia Locale) di un piano di circolazione (vedi allegato N° _____) atteso che Via CAZZANI (primo scenario di rischio Idraulico) e Via ISONZO (secondo scenario di rischio Idraulico) potrebbero diventare totalmente o parzialmente inutilizzabili. Avendo particolare cura nella individuazione delle aste viarie alternative e all'ubicazione dei cancelli stradali necessari per garantire un sicuro e facile transito dei mezzi di soccorso e/o supporto
— . —	Visti i bollettini regionali in materia di Protezione civile, su decisione del Sindaco, attivazione del C.O.C. (= Centro Operativo Comunale) e a stretto giro appello dei membri del C.O.C.
— . —	Compilazione della Modulistica delle comunicazioni di richiesta di intervento agli Enti Esterni e assegnazione del Numero di Protocollo di invio
— . —	Inoltro delle comunicazioni di richiesta di intervento ai competenti Enti Esterni e riscontro dell'effettiva ricezione occorsa.
— . —	Analisi continua dell'evolversi dello stato di fatto dell'evento calamitoso. Verbalizzazione delle decisioni assunte per contrastare le minacce incombenti
— . —	Sopralluogo (se necessario congiuntamente ai responsabili delle Funzioni di Supporto) del sito colpito dall'evento per rilevare: <ul style="list-style-type: none"> <li>• Criticità presenti e sintomi di insorgenza di prossime criticità</li> <li>• Priorità d'intervento (per area e funzione)</li> <li>• Eventuale raggiungimento della CONDIZIONE LIMITE DELL'EMERGENZA (CLE)</li> <li>• Identificazione delle vittime della calamità, anche al fine di garantire il necessario censimento</li> </ul>
— . —	Verifica continua dei tempi di arrivo delle squadre di soccorso S.T.U. (= Soccorso Tecnico Urgente), U.S.A. (= Urgente Soccorso Aereo) e delle squadre degli Enti Esterni a cui è stata diramata la comunicazione, tenendo un particolare continuo rapporto informativo con i responsabili delle squadre operative medesime
— . —	<b><u>Stesura definitiva del VERBALE e sottoscrizione dello stesso da parte di tutti i componenti del C.O.C.</u></b>
— . —	Dichiarazione di Cessato allarme/Raggiunta Condizione Limite Emergenza (CLE) da parte del Sindaco

**Il Sindaco**

.....  
(firma)

**Il Responsabile dell'Area Tecnica**

.....  
(firma)



	<p align="center"><b>COMUNE DI ORMELLE</b>  Piazza Vittoria, 20 - 31024 Ormelle (TV)  Tel. <u>0422 745017</u>  E-mail <u>info@comune.ormelle.tv.it</u>  PEC <u>amministrativo@pec.comune.ormelle.tv.it</u>  P.IVA 02132220266  C.F. 80011490267</p>	<p align="center"><b>NOTE DI  COMPILAZIONE</b>   (Modello N° C6)</p>
---	---	--

**EVENTO del gg/mm/aaaa**

**DENOMINAZIONE DELL'EVENTO:** \_\_\_\_\_

## ACCREDITAMENTO SQUADRE DI INTERVENTO

La scheda di accreditamento va compilata in modo chiaro in stampatello, sottoscritta dal caposquadra e consegnata alla segreteria per l'accREDITAMENTO all'arrivo nel luogo previsto per l'ammassamento rimanendo poi in attesa di assegnazione di intervento. La scheda va compilata con l'equipaggio trasportato dal mezzo indicato. La segreteria che effettua l'accREDITO comunica alla squadra il Codice Squadra assegnato dal programma.

<b>Denominazione squadra</b>	Denominazione identificativa della squadra (gruppo comunale, associazione, distretto) es: MESTRE, CASTELFRANCO, PIOVESE, ALPINI FELTRE, ARI, PADOVA, eventualmente seguita da un numero progressivo se la stessa organizzazione è presente con più squadre es. MESTRE 1, MESTRE 2...
<b>Attivati da</b>	Indicare l'Ente che ha effettuato l'attivazione.
<b>Cellulare Caposquadra</b>	Indicare il n° di cellulare del caposquadra ed eventualmente di un altro volontario della squadra.
<b>Tipo squadra</b>	Indicare il tipo di squadra accreditata ( PC, COC, COM, CRI, CV, EI, SOP, SOD, VF, THW, AM, ecc.)
<b>Partenza dalla sede</b>	Data e ora relativa alla partenza dalla sede dell'organizzazione.
<b>Squadra operativa fino alle ore</b>	Indicare fino a che ora la squadra è disponibile ad operare sul luogo dell'intervento.
<b>Mezzo</b>	Informazioni sul mezzo in dotazione alla squadra: <ul style="list-style-type: none"> <li>• <b>Tipo</b> (autovettura, fuoristrada, autocarro &lt;35q.li, autocarro &gt;35q.li, furgone promiscuo, pulmino per persone, autocarro polisoccorso).</li> <li>• <b>Targa</b> (indicare la targa del mezzo).</li> <li>• <b>Posti</b> (numero di posti del mezzo indicato).</li> <li>• <b>Specifiche del mezzo e dotazioni particolari</b>, indicare le caratteristiche del mezzo (4wd, furgone, portata, ecc..) e/o le dotazioni (verricello, modulo antincendio, gru ecc..).</li> </ul> <b>Rimorchio</b> se presente indicare la targa, eventuale dotazione, tipo e portata
<b>Radio</b>	Informazioni riguardanti gli apparati radio in dotazione: <ul style="list-style-type: none"> <li>• <b>Selettiva rete prov. TV</b> (riportare la selettiva assegnata all'apparato radio).</li> <li>• <b>Altre radio</b>: indicare:</li> <li>• <b>Tipo</b> (43Mhz, VHF, UHF).</li> <li>• <b>Rete</b> (indicare la rete a cui fa riferimento la frequenza assegnata; es: provincia di Padova, Comune di Venezia ).</li> <li>• <b>Frequenza</b></li> </ul> <b>Selettiva o canale</b>
<b>Componenti Squadra</b>	Inserire i componenti della squadra: <ul style="list-style-type: none"> <li>• <b>Nome Cognome</b> dei membri della squadra indicando il caposquadra, l'autista e l'eventuale richiesta dei benefici di legge (DPR 194).</li> <li>• <b>Codice Fiscale</b> per l'applicazione dei Benefici di legge</li> <li>• <b>Organizzazione di appartenenza</b></li> <li>• <b>Prov.</b> (riportare la sigla della provincia di appartenenza della squadra).</li> </ul>



	<ul style="list-style-type: none"><li>• <b>Autista</b> indicare l'incaricato</li><li>• <b>Benefici di legge</b> (indicare se è richiesto il rimborso della giornata lavorativa al datore di lavoro).</li></ul> <p>Se i componenti trasportati dallo stesso mezzo sono più di 9 proseguire su un altro modulo.</p>
<b>Attrezzature</b>	<ul style="list-style-type: none"><li>• <b>Tipo</b> (motopompa, generatore elettrico, torre faro ecc..).</li><li>• <b>Caratteristiche Tecniche</b> (es: motopompa da 160 mc/ora su carrello, generatore elettrico, a gasolio, da 20 KVA).</li></ul> <p><b>Carburante</b> indicare il tipo di carburante impiegato (<b>B</b>-benzina verde; <b>D</b>-gasolio; <b>M</b>-miscela) e le ore di autonomia di ogni attrezzatura a motore (considerando anche eventuali taniche al seguito per il rabbocco).</p>
<b>Riservato alla segreteria</b>	Parte riservata alla segreteria che effettua l'accreditamento.



**COMUNE DI ORMELLE**  
 Piazza Vittoria, 20 - 31024 Ormelle (TV)  
 Tel. 0422 745017  
 E-mail info@comune.ormelle.tv.it  
 PEC amministrativo@pec.comune.ormelle.tv.it  
 P.IVA 02132220266  
 C.F. 80011490267

### ACCREDITAMENTO SQUADRA D'INTERVENTO

(Modello N° C6)

Denominazione squadra \_\_\_\_\_ Specializzazione \_\_\_\_\_

 Attivati da  Regione \_\_\_\_\_  Provincia di \_\_\_\_\_  Comune di \_\_\_\_\_

Componenti Squadra:		Cellulare Caposquadra Cognome e Nome Partenza dalla sede: data	Autista <input type="checkbox"/>	altro cell. ora	Codice fiscale Squadra operativa fino alle ore	Tipo Squadra: Organizzazione di Appartenenza	Prov.	DPR 194
1	Caposquadra		<input type="checkbox"/>					Si
2			<input type="checkbox"/>					Si
3			<input type="checkbox"/>					Si
4			<input type="checkbox"/>					Si
5			<input type="checkbox"/>					Si
6			<input type="checkbox"/>					Si
7			<input type="checkbox"/>					Si
8			<input type="checkbox"/>					Si
9			<input type="checkbox"/>					Si



Mezzo:	Tipo	Targa	Organizzazione	Specifiche del mezzo - dotazioni particolari – portata utile	Posti	Selettiva Prov. TV	
			<input type="checkbox"/>			Altre radio	Freq.



Rimorchio:					Canale	
------------	--	--	--	--	--------	--

Attrezzature:	Tipo	Caratteristiche Tecniche Generiche	Organizzazione	Unità di misura (m³/h, l/min, W,kVa)	Carburante Tipo / Auton. (h)	

Firma Caposquadra \_\_\_\_\_

Riservato alla segreteria di accreditamento:

Codice Squadra (assegnato dal programma)  _____	Annotazioni: _____	
	Squadra <b>NON</b> impiegabile sul campo	Fine interventi squadra: data _____ ora _____
	Firma operatore Sala Operativa _____	Rientro in sede squadra: data _____ ora _____





	<p align="center"><b>COMUNE DI ORMELLE</b>  Piazza Vittoria, 20 - 31024 Ormelle (TV)  Tel. <a href="tel:0422745017">0422 745017</a>  E-mail <a href="mailto:info@comune.ormelle.tv.it">info@comune.ormelle.tv.it</a>  PEC <a href="mailto:amministrativo@pec.comune.ormelle.tv.it">amministrativo@pec.comune.ormelle.tv.it</a>  P.IVA 02132220266  C.F. 80011490267</p>	MODULO N° C7
--	---	--------------

Protocollo n. ....

Luogo .....

Data .....Ora.....

**ATTESTAZIONE**  
(ex art. 10 del DPR 194/2001)

SI ATTESTA CHE L'ORGANIZZAZIONE: [redacted]  
(indicare la denominazione completa)

ATTIVATA DA [redacted] CON NOTA PROT. N. [redacted]  
DEL [redacted] (indicare l'Ente e gli estremi della nota di attivazione)

E' INTERVENUTA PER LE ATTIVITA' DI PROTEZIONE CIVILE CONNESSE A [redacted]  
(indicare l'Emergenza, l'Evento, ecc.)

PRESSO: [redacted] (indicare le zone di intervento)

DAL [redacted] (data di arrivo) AL [redacted] (data di partenza)

CON L'IMPIEGO DEI SEGUENTI VOLONTARI:  
(indicare il numero dei Volontari impiegati con gli eventuali diversi periodi di impiego)

N° Volontari impiegati	Dal	Al
[redacted]	[redacted]	[redacted]
[redacted]	[redacted]	[redacted]
[redacted]	[redacted]	[redacted]

CON L'IMPIEGO DEI SEGUENTI MEZZI E ATTREZZATURE:  
(indicare tutti gli automezzi e tutte le attrezzature utilizzati e per i quali si richiede il rimborso delle spese)

Proprietario del mezzo o delle attrezzature	Mezzi / Attrezzature impiegati		Periodo di impiego Mezzo / Attrezzatura		Conducente/i del mezzo (Nome/Cognome)
	Modello	Targa / Matricola	Dal	Al	
[redacted]	[redacted]	[redacted]	[redacted]	[redacted]	[redacted]
[redacted]	[redacted]	[redacted]	[redacted]	[redacted]	[redacted]
[redacted]	[redacted]	[redacted]	[redacted]	[redacted]	[redacted]
[redacted]	[redacted]	[redacted]	[redacted]	[redacted]	[redacted]

**IL PRESENTE ATTESTATO E' RILASCIATO AI FINI DELL'APPLICAZIONE DELL'ART. 10 DEL D.P.R. 194/01.**

**SEDE E DATA** [redacted]

**IL SINDACO / DIRIGENTE**  
(TIMBRO E FIRMA)



	<p style="text-align: center;"><b>COMUNE DI ORMELLE</b> Piazza Vittoria, 20 - 31024 Ormelle (TV) Tel. <a href="tel:0422745017">0422 745017</a> E-mail <a href="mailto:info@comune.ormelle.tv.it">info@comune.ormelle.tv.it</a> PEC <a href="mailto:amministrativo@pec.comune.ormelle.tv.it">amministrativo@pec.comune.ormelle.tv.it</a> P.IVA 02132220266 C.F. 80011490267</p>	<i>MODULO N° C8</i>
---	--	---------------------

Protocollo n. ....

Luogo .....

Data .....Ora.....

**Protezione Civile. Supporto alla EVENTO denominato \_\_\_\_ (es. ESERCITAZIONE)\_\_\_\_\_ del \_\_\_\_\_**

## Attestato d'impiego

Si certifica che il Sig. .... Codice Fiscale .... in qualità di volontario aderente all'Organizzazione di Volontariato .... è stato impiegato nella giornata del 17 aprile 2016 in occasione della "Maratona di Padova - XVII S. Antonio", per il quale è stato attivato il Sistema Regionale di Protezione Civile.

Si rilascia la presente, in carta libera, per i fini consentiti dalla legge.

**Luogo, data**

Il Sindaco/Dirigente  
( timbro e firma)



	<p align="center"><b>COMUNE DI ORMELLE</b>  Piazza Vittoria, 20 - 31024 Ormelle (TV)  Tel. <a href="tel:0422745017">0422 745017</a>  E-mail <a href="mailto:info@comune.ormelle.tv.it">info@comune.ormelle.tv.it</a>  PEC <a href="mailto:amministrativo@pec.comune.ormelle.tv.it">amministrativo@pec.comune.ormelle.tv.it</a>  P.IVA 02132220266  C.F. 80011490267</p>	<p align="center">MODULO N° C9</p>
---	---	------------------------------------

Protocollo n. ....

Luogo .....

Data .....Ora.....

Il sottoscritto \_\_\_\_\_

**DICHIARA**

ai sensi degli articoli 46 e 47 del DPR 445/2000 sotto la propria responsabilità e consapevole delle sanzioni penali previste dall'art. 76 del D.P.R. n. 445/2000 per le ipotesi di falsità in atti e dichiarazioni mendaci ivi indicate e, informato su quanto previsto dall'art. 10 della Legge n. 675/1976 che l'Associazione/Ditta \_\_\_\_\_ dispone dei seguenti mezzi, materiali, attrezzature:

- \_\_\_\_\_
- \_\_\_\_\_
- \_\_\_\_\_
- \_\_\_\_\_
- \_\_\_\_\_
- \_\_\_\_\_
- \_\_\_\_\_
- \_\_\_\_\_
- \_\_\_\_\_
- \_\_\_\_\_

Si allega copia del documento di riconoscimento in corso di validità.

**Luogo, data**

Il Sindaco/Dirigente  
( timbro e firma)



	<p align="center"><b>COMUNE DI ORMELLE</b>  Piazza Vittoria, 20 - 31024 Ormelle (TV)  Tel. <a href="tel:0422745017">0422 745017</a>  E-mail <a href="mailto:info@comune.ormelle.tv.it">info@comune.ormelle.tv.it</a>  PEC <a href="mailto:amministrativo@pec.comune.ormelle.tv.it">amministrativo@pec.comune.ormelle.tv.it</a>  P.IVA 02132220266  C.F. 80011490267</p>	<p align="center">MODULO N° C10</p>
---	---	-------------------------------------

Protocollo n. ....

Luogo .....

Data .....

**Mittente:** Ufficio Protezione Civile comunale

Responsabile: Cognome..... Nome.....

Tel : .....

Email: .....

**Destinatari:**

- SINDACO

**Tel :.....Email.....**

- Associazione Volontari Protezione Civile

**Tel :.....Email.....**

**Oggetto: VERBALE delle attività svolte**

(Descrizione introduttiva del contesto emergenziale e delle attività svolte con riferimento Quadro Sinottico RISCHI\_SOTTOSISTEMI TERRITORIALI e al Modello di Intervento utilizzato)

.....  
.....  
.....

il Responsabile di PC Comunale

.....

(firma)

(segue)



	<p><b>COMUNE DI ORMELLE</b> Piazza Vittoria, 20 - 31024 Ormelle (TV) Tel. <a href="tel:0422745017">0422 745017</a> E-mail <a href="mailto:info@comune.ormelle.tv.it">info@comune.ormelle.tv.it</a> PEC <a href="mailto:amministrativo@pec.comune.ormelle.tv.it">amministrativo@pec.comune.ormelle.tv.it</a> P.IVA 02132220266 C.F. 80011490267</p>	<p>MODULO N° C10</p>
---	--	----------------------

## E) Resoconto dello svolgimento delle operazioni

### 1. Resoconto:

#### a. *Analisi Indicatori: scostamento tra valori rilevati e valori attesi*

**(testo della verbalizzazione)<sup>1</sup>**

#### b. *Motivazioni degli scostamenti*

**(testo della verbalizzazione)**

### 2. Retroazioni necessarie:

#### a. *Previsione*

**(testo della verbalizzazione)**

#### b. *Prevenzione strutturale*

**(testo della verbalizzazione)**

#### c. *Prevenzione NON strutturale*

**(testo della verbalizzazione)**

#### d. *Pianificazione*

**(testo della verbalizzazione)**

#### e. *Conduzione*

**(testo della verbalizzazione)**

#### f. *Valutazione*

**(testo della verbalizzazione)**

<sup>1</sup> Con riferimento alle sezioni del Quadro Sinottico RISCHI\_SOTTOSISTEMI TERRITORIALI predisposto per la specifica Cella di Rischio Yxx (es. Y=A, xx=12) in cui si sono sviluppate le attività emergenziali



**PAGINA**

**INTENZIONALMENTE**

**IN BIANCO**

## RUBRICA GENERALE (ordinata per Cognome, Nome, Scheda)

ENTE

Cod Istat Comune

26052 Ormelle

ZONASISMICA	<input type="checkbox"/> SEDE COM	DataAdempimento	DataPROSSIMOAdempimento
Descrizione Adempimento		19/12/2011	16/06/2012
Approvazione con Atto CC (L. 100/2012 e DGR 3315/10 e ssmmii)			

qualifica	cognome	nome	carica
Sig.			Referente

**recapito >>>>>**

8 Ormelle Scheda>>p0102011\_AreeAttesa--(N°500) Area Pubblica, a parcheggio - 5.000,00.

**recapito >>>>>**

12 Ormelle Scheda>>p0102021\_AreeRicovero--(N°504) Area privata (Parrocchia Roncadelle) ad uso pubblico

**recapito >>>>>**

13 Ormelle Scheda>>p0102021\_AreeRicovero--(N°505) Area pubblica, parte a parcheggio, parte a verde

**recapito >>>>>**

16 Ormelle Scheda>>p0103011\_Allertamento--(N°1003)Zona Ricezione Segnale: campane ORMELLE

**recapito >>>>>**

17 Ormelle Scheda>>p0103011\_Allertamento--(N°1004)Zona Ricezione Segnale: campane TEMPIO

**recapito >>>>>**

18 Ormelle Scheda>>p0103011\_Allertamento--(N°1005)Zona Ricezione Segnale: campane RONCADELLE





<i>qualifica</i>	<i>cognome</i>	<i>nome</i>	<i>carica</i>
<i>recapito &gt;&gt;&gt;&gt;&gt;</i>			
19	Ormelle Scheda>>p0103011_Allertamento--(N°1006)	Zona Ricezione Segnale ALTOPARLANTE	
<i>recapito &gt;&gt;&gt;&gt;&gt;</i>			
20	Ormelle Scheda>>p0103013_Allertamento--(N°1000)	Fonte segnale: Campanile ORMELLE	
<i>recapito &gt;&gt;&gt;&gt;&gt;</i>			
21	Ormelle Scheda>>p0103013_Allertamento--(N°1001)	Fonte segnale: Campanile TEMPIO	
<i>recapito &gt;&gt;&gt;&gt;&gt;</i>			
22	Ormelle Scheda>>p0103013_Allertamento--(N°1002)	Fonte segnale: Campanile RONCADELLE	
<i>recapito &gt;&gt;&gt;&gt;&gt;</i>			
35	Ormelle Scheda>>p0104031_ProntoSoccorso--(N°76)	P.A. CROCE AZZURRA ONLUS - Ormelle	
<i>recapito &gt;&gt;&gt;&gt;&gt;</i>			
62	Ormelle Scheda>>p0106031_StruttureSanitarie--(N°508)	Ospedale Cà Foncello	
<i>recapito &gt;&gt;&gt;&gt;&gt;</i>			
63	Ormelle Scheda>>p0106031_StruttureSanitarie--(N°509)	Ospedale S. Maria dei Battuti - CONEGLIANO	
<i>recapito &gt;&gt;&gt;&gt;&gt;</i>			
64	Ormelle Scheda>>p0106031_StruttureSanitarie--(N°510)	Ospedale di Oderzo	
<i>recapito &gt;&gt;&gt;&gt;&gt;</i>			
88	Ormelle Scheda>>p0107012_CollegamentiViari--(N°750)	SP 7dal KM al KM	
<i>recapito &gt;&gt;&gt;&gt;&gt;</i>			
89	Ormelle Scheda>>p0107012_CollegamentiViari--(N°751)	SP 33dal KM al KM	
<i>recapito &gt;&gt;&gt;&gt;&gt;</i>			
90	Ormelle Scheda>>p0107012_CollegamentiViari--(N°752)	SP 34dal KM al KM	



<i>qualifica</i>	<i>cognome</i>	<i>nome</i>	<i>carica</i>
<b>recapito &gt;&gt;&gt;&gt;&gt;</b>			
91	Ormelle Scheda>>p0107012_CollegamentiViari--(N°753)SP 49dal KM al KM		
<b>recapito &gt;&gt;&gt;&gt;&gt;</b>			
92	Ormelle Scheda>>p0107012_CollegamentiViari--(N°754)SP 89dal KM al KM		
<b>recapito &gt;&gt;&gt;&gt;&gt;</b>			
96	Ormelle Scheda>>p0107022_Ponti--(N°103)Ponte lungo Via Liette su Scolo Farega (CTRN 12281)KM 1+180 - struttura in C.A.		
<b>recapito &gt;&gt;&gt;&gt;&gt;</b>			
97	Ormelle Scheda>>p0107022_Ponti--(N°104)Ponticello pedonale lungo Via Farega su Scolo Farega (CTRN 12283)KM 0+100 - struttura in C.A.		
<b>recapito &gt;&gt;&gt;&gt;&gt;</b>			
98	Ormelle Scheda>>p0107022_Ponti--(N°105)Ponte lungo Via Lietta su Scolo Lietta (CTRN 12292)KM 0+250 - struttura in C.A.		
<b>recapito &gt;&gt;&gt;&gt;&gt;</b>			
107	Ormelle Scheda>>p0107022_Ponti--(N°114)Ponte lungo SP89 "Albina"-Via Borgo (tratto Sud), su Fiume Lia (CTRN 12353)km11+840 - Struttura in C.A.		
<b>recapito &gt;&gt;&gt;&gt;&gt;</b>			
108	Ormelle Scheda>>p0107022_Ponti--(N°115)Ponte lungo Via Papa Luciani, su Fiume Lia (CTRN 12415)km0+050 - Struttura in C.A.		
<b>recapito &gt;&gt;&gt;&gt;&gt;</b>			
109	Ormelle Scheda>>p0107022_Ponti--(N°116)Ponte lungo Via Papa Luciani, su Fiume Lia (CTRN 12417)km0+430 - Struttura in C.A.		
<b>recapito &gt;&gt;&gt;&gt;&gt;</b>			
115	Ormelle Scheda>>p0107022_Ponti--(N°91)Ponte lungo SP 34 "Sinistra Piave" - Via San Maurizio su Rio Bidoggetta (CTRN 7853)KM 24+030 - Struttura in C.A.		
<b>recapito &gt;&gt;&gt;&gt;&gt;</b>			
116	Ormelle Scheda>>p0107022_Ponti--(N°92)Ponte lungo Via Taliercio su Rio Bidoggetta (CTRN 9721)KM 0+220 - Struttura in C.A.		
<b>recapito &gt;&gt;&gt;&gt;&gt;</b>			
127	Ormelle Scheda>>p0108091_Discariche--(N°75)Centro di Raccolta Rifiuti Intercomunale		



<i>qualifica</i>	<i>cognome</i>	<i>nome</i>	<i>carica</i>
<b>recapito &gt;&gt;&gt;&gt;</b>			
128	Ormelle Scheda>>p0108103_Cancelli--(N°700)	Cancello sito>>CdR_C12-C32	Via DANTE ALIGHIERI
<b>recapito &gt;&gt;&gt;&gt;</b>			
129	Ormelle Scheda>>p0108103_Cancelli--(N°701)	Cancello sito>>CdR_C12-C32	Via GUIZZA
<b>recapito &gt;&gt;&gt;&gt;</b>			
130	Ormelle Scheda>>p0108103_Cancelli--(N°703)	Cancello sito>>CdR_C12-C32	Via NEGRISIA
<b>recapito &gt;&gt;&gt;&gt;</b>			
131	Ormelle Scheda>>p0108103_Cancelli--(N°704)	Cancello sito>>CdR_B110-B310	Via ROMA
<b>recapito &gt;&gt;&gt;&gt;</b>			
132	Ormelle Scheda>>p0108103_Cancelli--(N°705)	Cancello sito>>CdR_B110-B310	Via STRADON
<b>recapito &gt;&gt;&gt;&gt;</b>			
133	Ormelle Scheda>>p0108103_Cancelli--(N°706)	Cancello sito>>CdR_B110-B310	Via TEMPIO
<b>recapito &gt;&gt;&gt;&gt;</b>			
134	Ormelle Scheda>>p0108103_Cancelli--(N°707)	Cancello sito>>CdR_B110-B310	Via VENTIQUATTRO MAGGIO
<b>recapito &gt;&gt;&gt;&gt;</b>			
135	Ormelle Scheda>>p0108103_Cancelli--(N°708)	Cancello sito>>CdR_B110-B310	Via ARMENTARESSA
<b>recapito &gt;&gt;&gt;&gt;</b>			
136	Ormelle Scheda>>p0108103_Cancelli--(N°709)	Cancello sito>>CdR_B110-B310	Via GERE
<b>recapito &gt;&gt;&gt;&gt;</b>			
137	Ormelle Scheda>>p0108103_Cancelli--(N°710)	Cancello sito>>CdR_B110-B310	Via LIETTE
<b>recapito &gt;&gt;&gt;&gt;</b>			
138	Ormelle Scheda>>p0108103_Cancelli--(N°711)	Cancello sito>>CdR_B110-B310	Via PAPA ALBINO LUCIANI



<i>qualifica</i>	<i>cognome</i>	<i>nome</i>	<i>carica</i>
<b>recapito &gt;&gt;&gt;&gt;&gt;</b>			
144	Ormelle Scheda>>p0109020_RisorseUmane--(N°1007)		
<b>recapito &gt;&gt;&gt;&gt;&gt;</b>			
145	Ormelle Scheda>>p0109020_RisorseUmane--(N°1008)		
<b>recapito &gt;&gt;&gt;&gt;&gt;</b>			
149	Ormelle Scheda>>p0109033_Materiali--(N°803)MEGAFONO THUNDER 40W, 12V O BATTERIA - N. 1 - Gruppo Comunale di Protezione Civile		
<b>recapito &gt;&gt;&gt;&gt;&gt;</b>			
159	Ormelle Scheda>>p0109063_MezziAutomotoveicoli--(N°813)FIAT PUNTO - EF953ZR - BENZINA - PAT. "B" - N. 1 - PARK limitrofo a Municipio		
<b>recapito &gt;&gt;&gt;&gt;&gt;</b>			
160	Ormelle Scheda>>p0109063_MezziAutomotoveicoli--(N°814)FIAT PANDA - EL624MP - BENZINA/GPL - PAT. "B" - N. 1 - PARK limitrofo a Municipio		
<b>recapito &gt;&gt;&gt;&gt;&gt;</b>			
162	Ormelle Scheda>>p0109063_MezziAutomotoveicoli--(N°816)FIAT DOBLO' - DS368AN - BENZINA - PAT. "B" - N. 1 - Magazzino Comunale		
<b>recapito &gt;&gt;&gt;&gt;&gt;</b>			
163	Ormelle Scheda>>p0109063_MezziAutomotoveicoli--(N°817)FIAT DUCATO - EH480PW - GASOLIO - PAT. "B" - N. 1 - Magazzino Comunale		
<b>recapito &gt;&gt;&gt;&gt;&gt;</b>			
164	Ormelle Scheda>>p0109063_MezziAutomotoveicoli--(N°818)SUZUKI JIMNY - CY658VA - BENZINA - PAT. "B" - N. 1 - Magazzinetto/garage c/o Palestra Comunale		
<b>recapito &gt;&gt;&gt;&gt;&gt;</b>			
166	Ormelle Scheda>>p0109063_MezziAutomotoveicoli--(N°820)(QUADRICICLO) QUARGO PIAGGIO - DC31492 - GASOLIO - PAT. "B" - N. 1 - Magazzino Comunale		
<b>recapito &gt;&gt;&gt;&gt;&gt;</b>			
167	Ormelle Scheda>>p0109063_MezziAutomotoveicoli--(N°821)MOTOCARRO PIAGGIO - TV123195 - GASOLIO - PAT. "B" - N. 1 - Magazzino Comunale		
<b>recapito &gt;&gt;&gt;&gt;&gt;</b>			
168	Ormelle Scheda>>p0109073_MacchineOperatrici--(N°822)SPAZZATRICE SCHMIDT CLASSIC 151 i - N. 1 - Comune di Ormelle		



<i>qualifica</i>	<i>cognome</i>	<i>nome</i>	<i>carica</i>
<b>recapito &gt;&gt;&gt;&gt;&gt;</b>			
169	Ormelle Scheda>>p0109073_MacchineOperatrici--(N°823)	TOSAERBA GRILLO DRAGON 1000 - N. 1 - Comune di Ormelle	
<b>recapito &gt;&gt;&gt;&gt;&gt;</b>			
170	Ormelle Scheda>>p0109073_MacchineOperatrici--(N°824)	TRATTORINO RASAERBA - N. 1 - Comune di Ormelle	
<b>recapito &gt;&gt;&gt;&gt;&gt;</b>			
178	Ormelle Scheda>>p0109163_Tende--(N°826)	GAZEBO PROFESSIONALE 3x3, COLORE BIANCO - N. 1 - Gruppo Comunale di Protezione Civile	
<b>recapito &gt;&gt;&gt;&gt;&gt;</b>			
181	Ormelle Scheda>>p0201043_AccessiPMA--(N°601)	natura SanitariaCdR_B110-B310(1)	
<b>recapito &gt;&gt;&gt;&gt;&gt;</b>			
182	Ormelle Scheda>>p0201081_Allagamenti--(N°600)	natura IdraulicaCdR_C12-C32(1)	
	Sig.	<b>AER TRE S.p.A.</b>	Referente
<b>recapito &gt;&gt;&gt;&gt;&gt;</b>			
	--tel uff	0422 315111	
42	Ormelle Scheda>>p0105031_Aeroporti--(N°42)	Aeroporto di Treviso - Aeroporto Internazionale A. Canova	
	Sig.	<b>PIAVE SERVIZI SPA</b>	Referente
<b>recapito &gt;&gt;&gt;&gt;&gt;</b>			
	--tel uff	0438 795743--email info@pialeservizi.eu	
44	Ormelle Scheda>>p0105092_Acquedotti--(N°44)	Rete distribuzione acquedotto comunale	
	Sig.	<b>SAVE S.p.A.</b>	Referente
<b>recapito &gt;&gt;&gt;&gt;&gt;</b>			
	--tel uff	+39 041 2605385	
41	Ormelle Scheda>>p0105031_Aeroporti--(N°41)	Aeroporto internazionale di Venezia-Marco Polo	
	Sig.	<b>TIM</b>	Referente
<b>recapito &gt;&gt;&gt;&gt;&gt;</b>			
46	Ormelle Scheda>>p0105121_News--(N°46)	Operatore Telefonico TIM	



<i>qualifica</i>	<i>cognome</i>	<i>nome</i>	<i>carica</i>
Sig.		<b>VERITAS SPA</b>	Referente
<i>recapito &gt;&gt;&gt;&gt;&gt;</i> --tel uff 800.896.960--email info@gruppovertas.it			
43 Ormelle Scheda>>p0105081_OperePres--(N°43)Opera di presa in Roncadelle di Ormelle			
Sig.		<b>WIND</b>	Referente
<i>recapito &gt;&gt;&gt;&gt;&gt;</i>			
45 Ormelle Scheda>>p0105121_News--(N°45)Operatore Telefonico WIND			



<i>qualifica</i>	<i>cognome</i>	<i>nome</i>	<i>carica</i>
Sig.		<b>Arch. Laura Canil - Responsabile dell'Area Tec</b>	Referente
<b>recapito &gt;&gt;&gt;&gt;&gt;</b>	cell 3791789566--tel uff 0422745210-3--email laura.canil@comune.ormelle.tv.it		
50	<b>Ormelle Scheda&gt;&gt;p0106011_Scuole--(N°1)Scuola Primaria "Dante Alighieri"</b>		
<b>recapito &gt;&gt;&gt;&gt;&gt;</b>	cell 3791789566--tel uff 0422745210-3--email laura.canil@comune.ormelle.tv.it		
52	<b>Ormelle Scheda&gt;&gt;p0106011_Scuole--(N°2)Scuola Secondaria di Primo Grado "Papa Giovanni 23°"</b>		
<b>recapito &gt;&gt;&gt;&gt;&gt;</b>	cell 3791789566--tel uff 0422745210-3--email laura.canil@comune.ormelle.tv.it		
54	<b>Ormelle Scheda&gt;&gt;p0106021_Stadi--(N°3)Impianti Sportivi Comunali: calcio, ciclismo.</b>		
<b>recapito &gt;&gt;&gt;&gt;&gt;</b>	cell 3791789566--tel uff 0422745210-3--email laura.canil@comune.ormelle.tv.it		
55	<b>Ormelle Scheda&gt;&gt;p0106021_Stadi--(N°4)Palestra Comunale: ad uso scolastico e gruppi sportivi vari.</b>		
<b>recapito &gt;&gt;&gt;&gt;&gt;</b>	cell 3791789566--tel uff 0422745210-3--email laura.canil@comune.ormelle.tv.it.tv.it		
56	<b>Ormelle Scheda&gt;&gt;p0106021_Stadi--(N°5)Impianto per il calcio a 5</b>		
<b>recapito &gt;&gt;&gt;&gt;&gt;</b>	cell 3791789566--tel uff 0422745210-3--email laura.canil@comune.ormelle.tv.it		
139	<b>Ormelle Scheda&gt;&gt;p0108111_Cimiteri--(N°65)CIMITERO DI ORMELLE Capoluogo</b>		
<b>recapito &gt;&gt;&gt;&gt;&gt;</b>	cell 3791789566--tel uff 0422745210-3--email laura.canil@comune.ormelle.tv.it		
140	<b>Ormelle Scheda&gt;&gt;p0108111_Cimiteri--(N°66)CIMITERO DI RONCADELLE</b>		
<b>recapito &gt;&gt;&gt;&gt;&gt;</b>	cell 3791789566--tel uff 0422745210-3--email laura.canil@comune.ormelle.tv.it		
141	<b>Ormelle Scheda&gt;&gt;p0108111_Cimiteri--(N°67)CIMITERO DI TEMPIO</b>		



<i>qualifica</i>	<i>cognome</i>	<i>nome</i>	<i>carica</i>
Sig.	[REDACTED]	<b>dr Andrea Manente</b>	Referente
<i>recapito &gt;&gt;&gt;&gt;&gt;</i> cell 3474155712--tel uff 422745017--email sindaco@comune.ormelle.tv.it			
36 Ormelle Scheda>>p0104041_SediAmministrative--(N°31)Municipio di Ormelle			
<i>recapito &gt;&gt;&gt;&gt;&gt;</i> cell 3474155712--tel uff 422745017--email sindaco@comune.ormelle.tv.it			
66 Ormelle Scheda>>p0106051_EdificiRilevantiGenerici--(N°70)Centro Civico Mons. Simioni			
<i>recapito &gt;&gt;&gt;&gt;&gt;</i> cell 3474155712--tel uff 422745017--email sindaco@comune.ormelle.tv.it			
68 Ormelle Scheda>>p0106081_SaleSpettacoli--(N°51)Palazzo Bachelet (ex Casa del Popolo)			
<i>recapito &gt;&gt;&gt;&gt;&gt;</i> cell 3474155712--tel uff 422745017--email sindaco@comune.ormelle.tv.it			
69 Ormelle Scheda>>p0106081_SaleSpettacoli--(N°52)Sala Polivalente "Luigi e Augusta"			
Sig.	[REDACTED]	<b>dr. Renato Cozzi</b>	Referente
<i>recapito &gt;&gt;&gt;&gt;&gt;</i> --tel uff 422745017--email renato.cozzi@comune.ormelle.tv.it			
142 Ormelle Scheda>>p0109011_OrgVolontariato--(N°68)Auser Volontariato Servizi alla Cittadinanza			
Sig.	[REDACTED]	<b>dr. Tullio Molin</b>	Referente
<i>recapito &gt;&gt;&gt;&gt;&gt;</i> --tel uff 0422 719098			
124 Ormelle Scheda>>p0108021_DepositoFarmaci--(N°72)Farmacia MOLIN			





<i>qualifica</i>	<i>cognome</i>	<i>nome</i>	<i>carica</i>
Sig.		<b>Reverendo Gasparin Alberto - Parroco di Orm</b>	Referente
<b>recapito &gt;&gt;&gt;&gt;&gt;</b>	cell 3494706593--tel uff 0422 745012--email ormelle@diocesiv.it		
51	<b>Ormelle Scheda&gt;&gt;p0106011_Scuole--(N°10)Scuola dell'Infanzia Santa Fosca</b>		
<b>recapito &gt;&gt;&gt;&gt;&gt;</b>	cell 3494706593--tel uff 0422 745012--email ormelle@diocesiv.it		
53	<b>Ormelle Scheda&gt;&gt;p0106011_Scuole--(N°9)Scuola Materna San Giuseppe</b>		
<b>recapito &gt;&gt;&gt;&gt;&gt;</b>	cell 3494706593--tel uff 0422 745012--email ormelle@diocesiv.it		
57	<b>Ormelle Scheda&gt;&gt;p0106021_Stadi--(N°6)Campetto calcio parrocchiale, Parrocchia di Ormelle.</b>		
<b>recapito &gt;&gt;&gt;&gt;&gt;</b>	cell 3494706593--tel uff 0422 745012--email roncadelle@diocesiv.it		
58	<b>Ormelle Scheda&gt;&gt;p0106021_Stadi--(N°7)Campetto calcio parrocchiale, Parrocchia di Roncadelle.</b>		
<b>recapito &gt;&gt;&gt;&gt;&gt;</b>	cell 3490951443--tel uff 0422 745051--email info@parrocchiaditempio.it		
59	<b>Ormelle Scheda&gt;&gt;p0106021_Stadi--(N°8)Campetto calcio parrocchiale, Parrocchia di Tempio.</b>		
<b>recapito &gt;&gt;&gt;&gt;&gt;</b>	cell 3494706593--tel uff 0422 745012--email roncadelle@diocesiv.it		
83	<b>Ormelle Scheda&gt;&gt;p0106121_LocaliCulto--(N°12)Chiesa Parrocchiale di Roncadelle.</b>		
<b>recapito &gt;&gt;&gt;&gt;&gt;</b>	cell 3490951443--tel uff 0422 745051--email info@parrocchiaditempio.it		
84	<b>Ormelle Scheda&gt;&gt;p0106121_LocaliCulto--(N°13)Chiesa Parrocchiale di Tempio.</b>		
<b>recapito &gt;&gt;&gt;&gt;&gt;</b>	cell 3494706593--tel uff 0422 745012--email ormelle@diocesiv.it		
85	<b>Ormelle Scheda&gt;&gt;p0106121_LocaliCulto--(N°14)Campanile Chiesa Parrocchiale di Ormelle.</b>		
<b>recapito &gt;&gt;&gt;&gt;&gt;</b>	cell 3494706593--tel uff 0422 745012--email roncadelle@diocesiv.it		
86	<b>Ormelle Scheda&gt;&gt;p0106121_LocaliCulto--(N°15)Campanile Chiesa Parrocchiale di Roncadelle.</b>		
<b>recapito &gt;&gt;&gt;&gt;&gt;</b>	cell 3490951443--tel uff 0422 745051--email info@parrocchiaditempio.it		
87	<b>Ormelle Scheda&gt;&gt;p0106121_LocaliCulto--(N°16)Campanile Chiesa Parrocchiale di Tempio.</b>		



<i>qualifica</i>	<i>cognome</i>	<i>nome</i>	<i>carica</i>
Sig.		Sig.	Referente
<i>recapito &gt;&gt;&gt;&gt;&gt;</i>			
24	Ormelle Scheda>>p0104011_UfficiPC--(N°18)	Sede COC Comune di Breda di Piave	
<i>recapito &gt;&gt;&gt;&gt;&gt;</i>			
25	Ormelle Scheda>>p0104011_UfficiPC--(N°19)	Sede COC Comune di Cimadolmo	
<i>recapito &gt;&gt;&gt;&gt;&gt;</i>			
26	Ormelle Scheda>>p0104011_UfficiPC--(N°20)	Sede COC Comune di Fontanelle	
<i>recapito &gt;&gt;&gt;&gt;&gt;</i>			
27	Ormelle Scheda>>p0104011_UfficiPC--(N°21)	Sede COC Comune di Maserada sul Piave	
<i>recapito &gt;&gt;&gt;&gt;&gt;</i>			
28	Ormelle Scheda>>p0104011_UfficiPC--(N°22)	Sede COC Comune di Oderzo	
<i>recapito &gt;&gt;&gt;&gt;&gt;</i>			
29	Ormelle Scheda>>p0104011_UfficiPC--(N°23)	Sede COC Comune di Ponte di Piave	
<i>recapito &gt;&gt;&gt;&gt;&gt;</i>			
30	Ormelle Scheda>>p0104011_UfficiPC--(N°24)	Sede COC Comune di San Polo di Piave	
<i>recapito &gt;&gt;&gt;&gt;&gt;</i>			
32	Ormelle Scheda>>p0104031_ProntoSoccorso--(N°26)	Pronto Soccorso Ospedale Civile di Oderzo	
<i>recapito &gt;&gt;&gt;&gt;&gt;</i>			
33	Ormelle Scheda>>p0104031_ProntoSoccorso--(N°27)	Pronto Soccorso Ospedale Civile di Conegliano	
<i>recapito &gt;&gt;&gt;&gt;&gt;</i>			
34	Ormelle Scheda>>p0104031_ProntoSoccorso--(N°28)	Pronto Soccorso Ospedale Civile di Treviso	



	<i>qualifica cognome</i>	<i>nome</i>	<i>carica</i>
<b>recapito &gt;&gt;&gt;&gt;&gt;</b>	--tel uff 0422 855015--email sttv545240@carabinieri.it		
38	Ormelle Scheda>>p0104051_StruttureStrategicheSpecifiche--(N°33)	Stazione Carabinieri di San Polo di Piave	
<b>recapito &gt;&gt;&gt;&gt;&gt;</b>			
39	Ormelle Scheda>>p0105011_StazioniFerroviarie--(N°39)	Stazione Ferroviaria Oderzo TV	
<b>recapito &gt;&gt;&gt;&gt;&gt;</b>	--tel uff 0422 588311--email info@pec.momspa.it		
40	Ormelle Scheda>>p0105021_BusMetro--(N°40)	Mobilità di Marca - MOM	
<b>recapito &gt;&gt;&gt;&gt;&gt;</b>	--tel uff 422745078		
48	Ormelle Scheda>>p0105131_DistributoriCarburante--(N°48)	Distributore IP	
<b>recapito &gt;&gt;&gt;&gt;&gt;</b>			
60	Ormelle Scheda>>p0106031_StruttureSanitarie--(N°29)	Pronto Soccorso Ospedale Civile Motta di Livenza	
<b>recapito &gt;&gt;&gt;&gt;&gt;</b>	--tel uff 422206015--email studimediciiriuniti@gmail.com		
61	Ormelle Scheda>>p0106031_StruttureSanitarie--(N°30)	Ambulatorio Associato MMG	
<b>recapito &gt;&gt;&gt;&gt;&gt;</b>			
67	Ormelle Scheda>>p0106051_EdificiRilevantiGenerici--(N°71)	Casa degli Alpini	
<b>recapito &gt;&gt;&gt;&gt;&gt;</b>	--tel uff 0422 745054		
73	Ormelle Scheda>>p0106091_BanchePT--(N°56)	Ufficio Postale Poste Italiane - Ormelle TV	
<b>recapito &gt;&gt;&gt;&gt;&gt;</b>	--tel uff 0422 851553		
74	Ormelle Scheda>>p0106091_BanchePT--(N°57)	Ufficio Postale Poste Italiane - Roncadelle TV	
<b>recapito &gt;&gt;&gt;&gt;&gt;</b>	--tel uff 0422 163 0201		
75	Ormelle Scheda>>p0106091_BanchePT--(N°58)	UNICREDIT filiale di Ormelle	
<b>recapito &gt;&gt;&gt;&gt;&gt;</b>	--tel uff 0422 805413		
76	Ormelle Scheda>>p0106091_BanchePT--(N°59)	BANCA DELLE PREALPI - SAN BIAGIO	



<i>qualifica</i>	<i>cognome</i>	<i>nome</i>	<i>carica</i>
<b>recapito &gt;&gt;&gt;&gt;&gt;</b>	--tel uff 0422 205601--email info.it@keter.com		
77	Ormelle Scheda>>p0106101_Industrie--(N°60)	Keter Italia S.p.A.	
<b>recapito &gt;&gt;&gt;&gt;&gt;</b>	--tel uff 0422 805442		
79	Ormelle Scheda>>p0106101_Industrie--(N°62)	Pianca S.p.a.	
<b>recapito &gt;&gt;&gt;&gt;&gt;</b>	--tel uff 0422 805573		
80	Ormelle Scheda>>p0106101_Industrie--(N°63)	Prisma Italia S.r.l.	
<b>recapito &gt;&gt;&gt;&gt;&gt;</b>	--tel uff 0422 7195		
81	Ormelle Scheda>>p0106101_Industrie--(N°64)	Vetri Speciali S.p.A.	
<b>recapito &gt;&gt;&gt;&gt;&gt;</b>	--tel uff 0444349144		
126	Ormelle Scheda>>p0108031_DepositoAlimenti--(N°74)	Supermercato PRIX	
	Sig.	<b>Sig. Bredariol Giorgio</b>	Referente
<b>recapito &gt;&gt;&gt;&gt;&gt;</b>	cell 3487003531--tel uff 422805569--email croceazzurraormelle@libero.it		
82	Ormelle Scheda>>p0106121_LocaliCulto--(N°11)	Chiesa Parrocchiale di Ormelle.	
	Sig.	<b>Sig. Ermete Pastorio</b>	Referente
<b>recapito &gt;&gt;&gt;&gt;&gt;</b>	cell 3203897004--tel uff 422745017--email vigili@comune.ormelle.tv.it		
37	Ormelle Scheda>>p0104051_StruttureStrategicheSpecifiche--(N°32)	Polizia Locale	
	Sig.	<b>Sig. Francesco Gal</b>	Referente
<b>recapito &gt;&gt;&gt;&gt;&gt;</b>	--tel uff 0422 745273		
125	Ormelle Scheda>>p0108031_DepositoAlimenti--(N°73)	negozio CRAI	



<i>qualifica</i>	<i>cognome</i>	<i>nome</i>	<i>carica</i>
Sig.		<b>Sig. Loris De Giorgio</b>	Referente
<b>recapito &gt;&gt;&gt;&gt;&gt;</b> cell 3404151438--tel uff 422851130--email ormellepc@libero.it			
23 Ormelle Scheda>>p0104011_UfficiPC--(N°17)Sede COC per tutti gli eventi - sede Edificio POLIVALENTE "Luigi e Augusta"			
<b>recapito &gt;&gt;&gt;&gt;&gt;</b> cell 3404151438--tel uff 422851130--email ormellepc@libero.it			
31 Ormelle Scheda>>p0104021_MagazziniPC--(N°25)Magazzino Comunale Protezione Civile			
<b>recapito &gt;&gt;&gt;&gt;&gt;</b> cell 3404151438--tel uff 422851130--email ormellepc@libero.it			
143 Ormelle Scheda>>p0109011_OrgVolontariato--(N°69)GRUPPO COMUNALE DI PROTEZIONE CIVILE			
Sig.		<b>Sig. Marco Trevisan</b>	Referente
<b>recapito &gt;&gt;&gt;&gt;&gt;</b> cell 3888975864--email info@prolocoormelle.it			
70 Ormelle Scheda>>p0106081_SaleSpettacoli--(N°53)Manifestazione Pubblica: sagra locale Ormelle			
<b>recapito &gt;&gt;&gt;&gt;&gt;</b> cell 3888975864--email info@prolocoormelle.it			
71 Ormelle Scheda>>p0106081_SaleSpettacoli--(N°54)Manifestazione Pubblica: mercatino Natale			
<b>recapito &gt;&gt;&gt;&gt;&gt;</b> cell 3888975864--email info@prolocoormelle.it			
72 Ormelle Scheda>>p0106081_SaleSpettacoli--(N°55)Manifestazione Pubblica: falò epifanico			
Sig.		<b>Sig. Mario Azzalini</b>	Referente
<b>recapito &gt;&gt;&gt;&gt;&gt;</b> --tel uff 0422 745058--email metano@azzalinienergiesrl.it			
49 Ormelle Scheda>>p0105131_DistributoriCarburante--(N°49)Distributore Azzalini Mario & C. - Ormelle			



<i>qualifica</i>	<i>cognome</i>	<i>nome</i>	<i>carica</i>
Sig.		<b>Sig. Severino Cescon</b>	Referente
<b>recapito &gt;&gt;&gt;&gt;&gt;</b>	cell 3388870882--tel uff 0422 851642--email info@roncosrl.it		
47	<b>Ormelle Scheda&gt;&gt;p0105131_DistributoriCarburante--(N°47)Stazione Servizio Ronco srl</b>		
<b>recapito &gt;&gt;&gt;&gt;&gt;</b>	cell 3388870882--tel uff 422751135--email info@luigieaugusta.it		
65	<b>Ormelle Scheda&gt;&gt;p0106041_CaseCura--(N°50)Casa Luigi e Augusta</b>		
<b>recapito &gt;&gt;&gt;&gt;&gt;</b>	cell 3388870882--tel uff 422751135--email info@luigieaugusta.it		
78	<b>Ormelle Scheda&gt;&gt;p0106101_Industrie--(N°61)Casa Luigi e Augusta</b>		



# RUBRICA Componenti COC e Responsabili Funzioni Supporto (ordinata per Carica, Cognome, Nome)

ENTE

Cod Istat Comune

26052 Ormelle

ZONASISMICA	2 <input type="checkbox"/> SEDE COM	
Descrizione Adempimento	DataAdempimento	DataPROSSIMOAdempimento
Approvazione con Atto CC (L. 100/2012 e DGR 3315/10 e ssmmii)	19/12/2011	16/06/2012

## Referente

Ormelle	3	qualifica	cognome	nome	carica	tipoRecapito	recapito
	dott.	MANENTE	ANDREA	Componente COC--01 - Sindaco		Tel Uff	0422745017
						Tel Casa	n.d.
						Cell	3474156535
Ormelle	4	qualifica	cognome	nome	carica	tipoRecapito	recapito
	dott.	MANENTE	ANDREA	Componente COC--02 - Assessore delegato Protezione Civile		Tel Casa	n.d.
						Tel Uff	0422745017
						Cell	3474156535



**Referente**

<b>Ormelle</b>	<b>2</b>	<b>qualifica</b>	<b>cognome</b>	<b>nome</b>	<b>carica</b>	<b>tipoRecapito</b>	<b>recapito</b>
	dott.	COZZI	RENATO		Componente COC--03 - Vice Segretario		
						Tel Casa	n.d.
						Cell	n.d.
						Tel Uff	0422745017 int. 5
<b>Ormelle</b>	<b>6</b>	<b>qualifica</b>	<b>cognome</b>	<b>nome</b>	<b>carica</b>	<b>tipoRecapito</b>	<b>recapito</b>
	Sig.	n.d.	n.d.		Componente COC--04 - Responsabile dell'Ufficio Comunale di Protezione Civile		
						Cell	n.d.
						Tel Uff	n.d.
						Tel Casa	n.d.
<b>Ormelle</b>	<b>1</b>	<b>qualifica</b>	<b>cognome</b>	<b>nome</b>	<b>carica</b>	<b>tipoRecapito</b>	<b>recapito</b>
	arch.	LAURA	CANIL		Componente COC--05 - Dirigente responsabile del Settore LL.PP		
						Cell	3791789566
						Tel Uff	0422745210 int. 3
						Tel Casa	n.d.





**Referente**

Ormele	7	qualifica	cognome	nome	carica	tipoRecapito	recapito
	Sig.		PASTORIO	ERMETE	Componente COC--06 - Vice Ispettore Polizia Municipale		
						Tel Uff	0422745017 int. 6
						Tel Casa	n.d.
						Cell	3203897004
Ormele	5	qualifica	cognome	nome	carica	tipoRecapito	recapito
	Sig.		DE GIORGIO	LORIS	Componente COC--07 - Responsabile del gruppo volontariato comunale di Protezione Civile o Associazio		
						Cell	3404151438
						Tel Casa	0422851130
						Tel Uff	n.d.
Ormele	184	qualifica	cognome	nome	carica	tipoRecapito	recapito
	01		CANIL	LAURA	Responsabili Funzione di Supporto--01 - Tecnica e di Pianificazione		
						Tel Uff	0422745210 int. 3
						Cell	3791789566
						Tel Casa	n.d.



**Referente**

<b>Ormelle</b>	<b>191</b>	<b>qualifica</b>	<b>cognome</b>	<b>nome</b>	<b>carica</b>	<b>tipoRecapito</b>	<b>recapito</b>
	02	COZZI	RENATO		Responsabili Funzione di Supporto--02 - Sanità, Assistenza Sociale e Veterinaria	Cell	n.d.
						Tel Casa	n.d.
						Tel Uff	0422745017 int. 5
<b>Ormelle</b>	<b>192</b>	<b>qualifica</b>	<b>cognome</b>	<b>nome</b>	<b>carica</b>	<b>tipoRecapito</b>	<b>recapito</b>
	04	COZZI	RENATO		Responsabili Funzione di Supporto--04 - Volontariato	Cell	n.d.
						Tel Casa	n.d.
						Tel Uff	0422745017 int. 5
<b>Ormelle</b>	<b>185</b>	<b>qualifica</b>	<b>cognome</b>	<b>nome</b>	<b>carica</b>	<b>tipoRecapito</b>	<b>recapito</b>
	05	CANIL	LAURA		Responsabili Funzione di Supporto--05 - Risorse di Mezzi e Materiali	Tel Uff	0422745210 int. 3
						Tel Casa	n.d.
						Cell	3791789566



**Referente**

Ormele	186	<i>qualifica</i>	<i>cognome</i>	<i>nome</i>	<i>carica</i>	<i>tipoRecapito</i>	<i>recapito</i>
	07	CANIL	LAURA	Responsabili Funzione di Supporto--07 - Telecomunicazioni		Tel Uff	0422745210 int. 3
						Tel Casa	n.d.
						Cell	3791789566
Ormele	193	<i>qualifica</i>	<i>cognome</i>	<i>nome</i>	<i>carica</i>	<i>tipoRecapito</i>	<i>recapito</i>
	08	COZZI	RENATO	Responsabili Funzione di Supporto--08 - Servizi Essenziali		Tel Uff	0422745017 int. 5
						Tel Casa	n.d.
						Cell	n.d.
Ormele	187	<i>qualifica</i>	<i>cognome</i>	<i>nome</i>	<i>carica</i>	<i>tipoRecapito</i>	<i>recapito</i>
	09	CANIL	LAURA	Responsabili Funzione di Supporto--09 - Censimento Danni		Cell	3791789566
						Tel Casa	n.d.
						Tel Uff	0422745210 int. 3



**Referente**

<b>Ormele</b>	<b>188</b>	<b>qualifica</b>	<b>cognome</b>	<b>nome</b>	<b>carica</b>	<b>tipoRecapito</b>	<b>recapito</b>
	10		CANIL	LAURA	Responsabili Funzione di Supporto--10 - Strutture Operative Locali e Viabilità	Cell	3791789566
						Tel Casa	n.d.
						Tel Uff	0422745210 int. 3
<b>Ormele</b>	<b>194</b>	<b>qualifica</b>	<b>cognome</b>	<b>nome</b>	<b>carica</b>	<b>tipoRecapito</b>	<b>recapito</b>
	13		COZZI	RENATO	Responsabili Funzione di Supporto--13 - Assistenza alla Popolazione	Tel Casa	n.d.
						Cell	n.d.
						Tel Uff	0422745017 int. 5
<b>Ormele</b>	<b>195</b>	<b>qualifica</b>	<b>cognome</b>	<b>nome</b>	<b>carica</b>	<b>tipoRecapito</b>	<b>recapito</b>
	15		VANZELLA	MONICA	Responsabili Funzione di Supporto--15 - Gestione amministrativa	Cell	n.d.
						Tel Casa	n.d.
						Tel Uff	0422745017 int. 4



**Referente**

Ormelle	189	<i>qualifica</i>	<i>cognome</i>	<i>nome</i>	<i>carica</i>	<i>tipoRecapito</i>	<i>recapito</i>
	98	CANIL	LAURA	Responsabili Funzione di Supporto--98 - Gestione Informatica del Piano		Tel Uff	0422745210 int. 3
						Cell	3791789566
						Tel Casa	n.d.
Ormelle	190	<i>qualifica</i>	<i>cognome</i>	<i>nome</i>	<i>carica</i>	<i>tipoRecapito</i>	<i>recapito</i>
	99	CANIL	LAURA	Responsabili Funzione di Supporto--99 - Scambio Informatico del Piano		Tel Uff	0422745210 int. 3
						Cell	3791789566
						Tel Casa	n.d.





**PAGINA**

**INTENZIONALMENTE**

**IN BIANCO**



 <p><b>Protezione Civile</b></p>	<p><b>PIANO COMUNALE DI PROTEZIONE CIVILE</b> <b>RELAZIONE GENERALE</b></p>	<p>Modello: <b>RG</b> Capitolo: <b>09</b> Revisione: <b>0</b> Compilatore: </p>
---	---	--

## GLOSSARIO

<b>Allerta</b>	Stato di attività del sistema di protezione civile dovuto allo stato di rischio connesso con l'evolversi di un fenomeno calamitoso.
<b>Aree di emergenza</b>	Aree destinate, in caso di emergenza, ad uso di protezione civile. In particolare le <u>aree di attesa</u> sono luoghi di prima accoglienza per la popolazione immediatamente dopo l'evento; le <u>aree di ammassamento</u> dei soccorritori e delle risorse rappresentano i centri di raccolta di uomini e mezzi per il soccorso della popolazione; le <u>aree di ricovero</u> della popolazione sono i luoghi in cui saranno installati i primi insediamenti abitativi e le strutture in cui si potrà alloggiare la popolazione colpita.
<b>Attivazioni in emergenza</b>	Rappresentano le immediate predisposizioni che dovranno essere attivate dai centri operativi.
<b>Attività addestrativa</b>	Consiste nella formazione degli operatori di protezione civile e della popolazione tramite corsi ed esercitazioni.
<b>Calamità</b>	E' un evento naturale o legato ad azione umana nel quale tutte le strutture fondamentali della società risultano distrutte o inagibili su un ampio tratto del territorio. Da tale accadimento conseguono effetti dannosi per una pluralità di persone, con riferimento alla loro vita e ai loro beni.
<b>Cancello</b>	Punti obbligati di passaggio per ogni mezzo di soccorso, particolarmente se provenienti da territori confinanti, per la verifica



 <p><b>Protezione Civile</b></p>	<p><b>PIANO COMUNALE DI PROTEZIONE CIVILE</b> <b>RELAZIONE GENERALE</b></p>	<p>Modello: <b>RG</b> Capitolo: <b>09</b> Revisione: <b>0</b> Compilatore: </p>
---	---	--

dell'equipaggiamento e l'assegnazione della zona d'operazioni. Sono presidiati preferibilmente da uomini delle forze di polizia (Municipali o dello stato) eventualmente con operatori del soccorso sanitario, ma comunque in collegamento con le centrali operative (es. 118) o le strutture di coordinamento della Protezione Civile attivate localmente ( C.C.S., C.O.M., C.O.C.).

**Catastrofe**

E' un evento provocato sia da cause naturali che da azioni umane, nel quale però le strutture fondamentali della società rimangono nella quasi totalità intatte, efficienti ed agibili. Essa produce un'improvvisa e grave sproporzione tra richiesta di soccorso e risorse disponibili, destinata a perdurare nel tempo; ed è tale da dover essere fronteggiato con mezzi e poteri straordinari (L.225/92, art.2 lett.c).

**Centro  
Coordinamento  
Soccorsi (C.C.S.)**

È uno dei centri operativi del modello integrato della Protezione Civile (Metodo Augustus) in aree di emergenza definite a rischio e preventivamente individuate nel territorio nazionale. Il C.C.S. viene costituito presso tutte le Prefetture una volta accertata la sussistenza di una situazione di pubblica calamità: insediato in una sala attrezzata con apparecchi telefonici, telematici e radio ricetrasmittenti sintonizzabili su frequenze utili, provvede alla direzione ed al coordinamento degli interventi di Protezione Civile in sede Provinciale. Il C.C.S. fa parte dei centri operativi provinciali e coordina i C.O.M.; provvede alla direzione dei soccorsi e all'assistenza della popolazione del singolo comune con i C.O.C. (che sono presieduti dal sindaco locale).

**Centro operativo**

È, in fase di emergenza, l'organo di coordinamento delle strutture di protezione civile sul territorio colpito. E' costituito da un'Area Strategia (Sala Decisioni), nella quale afferiscono i soggetti preposti a prendere decisioni, e da una Sala Operativa, strutturata in funzioni di





 <b>Protezione Civile</b>	<b>PIANO COMUNALE DI PROTEZIONE CIVILE RELAZIONE GENERALE</b>	<b>Modello: RG</b> <b>Capitolo: 09</b> <b>Revisione: 0</b> <b>Compilatore:</b> 
---	---	---

supporto. Il C.C.S. (Centro Coordinamento Soccorsi) gestisce gli interventi a livello provinciale attraverso il coordinamento dei C.O.M. (Centri Operativi Misti) che operano sul territorio di più comuni in supporto all'attività dei sindaci. Il C.O.C. (Centro Operativo Comunale) presieduto dal sindaco, provvede alla direzione dei soccorsi e dell'assistenza alla popolazione del comune.

**Centro Operativo  
Comunale (C.O.C.)**

È uno dei centri operativi del modello integrato della Protezione Civile (Metodo Augustus) in aree di emergenza definite a rischio e preventivamente individuate nel territorio nazionale. Il C.O.C. viene creato dal singolo sindaco, in qualità di autorità comunale di Protezione Civile, al verificarsi dell'emergenza, nell'ambito del territorio comunale. Se ne avvale per la direzione ed il coordinamento dei servizi di soccorso e di assistenza alla popolazione colpita. Il C.O.C. dovrà essere ubicato in un edificio non vulnerabile ed in un'area di facile accesso.

**Centro Operativo  
Misto (C.O.M.)**

È uno dei centri operativi del modello integrato della Protezione Civile (Metodo Augustus) in aree di emergenza definite a rischio e preventivamente individuate sul territorio nazionale. Il C.O.M. è una struttura operativa decentrata il cui responsabile dipende dal C.C.S. (Centro Coordinamento Soccorsi); vi partecipano i rappresentanti dei Comuni e delle strutture operative. Può essere istituito presso i comuni a cura del Prefetto competente per territorio. I compiti del C.O.M. sono quelli di favorire il coordinamento dei servizi di emergenza organizzati a livello provinciale con gli interventi dei sindaci appartenenti al C.O.M. stesso. L'ubicazione del C.O.M. deve essere baricentrica rispetto ai comuni coordinati e localizzata in locali non vulnerabili.

**Elemento a rischio**

Popolazione, proprietà, attività economiche, inclusi i servizi pubblici, a



 <p><b>Protezione Civile</b></p>	<p><b>PIANO COMUNALE DI PROTEZIONE CIVILE</b> <b>RELAZIONE GENERALE</b></p>	<p>Modello: <b>RG</b> Capitolo: <b>09</b> Revisione: <b>0</b> Compilatore: </p>
---	---	--

rischio in una data area (UNESCO, 1984; in inglese element at risk EAR).

**Emergenza** Ogni attività di soccorso posta in essere al verificarsi d'eventi calamitosi e finalizzata al loro contenimento.

**Evento** Fenomeno di origine naturale o antropica in grado di arrecare danno alla popolazione, alle attività, alle strutture e infrastrutture, al territorio. Gli eventi ai fini dell'attività di protezione civile, si distinguono in (L.225/92, art.2):

- eventi naturali o connessi all'attività dell'uomo che possono essere fronteggiati mediante interventi attuabili dai singoli enti e amministrazioni competenti in via ordinaria
- eventi naturali o connessi con l'attività dell'uomo che per loro natura ed estensione comportano l'intervento coordinato di più enti e amministrazioni competenti in via ordinaria
- calamità naturali, catastrofi o altri eventi che per intensità ed estensione devono essere fronteggiati con mezzi e poteri straordinari

**Metodo Augustus** Consiste in linee guida per la pianificazione d'emergenza, utilizzate per uniformare gli indirizzi, i protocolli ed i termini, tali da rendere più efficaci i soccorsi che si pongono in essere in un sistema complesso.

**Modello d'intervento** Consiste nell'assegnazione delle responsabilità nei vari livelli di comando e controllo per la gestione delle emergenze, nella realizzazione del costante scambio d'informazioni nel sistema centrale e periferico di protezione civile, nell'utilizzazione delle risorse in maniera razionale. Rappresenta il coordinamento di tutti i centri



 <p><b>Protezione Civile</b></p>	<p><b>PIANO COMUNALE DI PROTEZIONE CIVILE</b> <b>RELAZIONE GENERALE</b></p>	<p>Modello: <b>RG</b> Capitolo: <b>09</b> Revisione: <b>0</b> Compilatore: </p>
---	---	--

operativi dislocati sul territorio.

<b>Pericolosità</b>	E' la probabilità che un fenomeno di una determinata intensità si verifichi in un dato periodo di tempo ed in una data area (UNESCO 1972).
<b>Prevenzione</b>	Consiste nelle attività volte ad evitare o ridurre al minimo la probabilità che si verifichino danni conseguenti agli eventi calamitosi anche sulla base delle conoscenze acquisite per effetto delle attività di previsione.
<b>Previsione</b>	Consiste nelle attività dirette allo studio ed alla determinazione delle cause dei fenomeni calamitosi, all'identificazione dei rischi ed all'individuazione delle zone del territorio soggette ai rischi stessi.
<b>Rischio</b>	E' il valore atteso delle perdite umane, dei feriti, dei danni alle proprietà e delle perturbazioni alle attività economiche dovuti al verificarsi di un particolare fenomeno di una data intensità. Gli eventi che determinano i rischi si suddividono in prevedibili (idrogeologico, vulcanico) e non prevedibili (sismico, chimico-industriale, incendi boschivi). (UNESCO 1972).
<b>Sala Operativa</b>	E' l'area del centro operativo, organizzata in funzioni di supporto, da cui partono tutte le operazioni di intervento, soccorso e assistenza nel territorio colpito dall'evento.
<b>Scenario dell'evento atteso</b>	E' la valutazione preventiva del danno a persone e cose che si avrebbe al verificarsi di un evento atteso.



 <p><b>Protezione Civile</b></p>	<p><b>PIANO COMUNALE DI PROTEZIONE CIVILE</b> <b>RELAZIONE GENERALE</b></p>	<p>Modello: <b>RG</b> Capitolo: <b>09</b> Revisione: <b>0</b> Compilatore: </p>
---	---	--

**Stato di calamità** Prevede il ristoro dei danni causati da qualsiasi tipo di evento, alle attività produttive e commerciali

**Stati limite (CLE)**

**STATI LIMITE DI ESERCIZIO:**

- STATO LIMITE **OPERATIVITA'**: (S.L.O.),
- STATO LIMITE DI **DANNO** (S.L.D.)

**STATI LIMITE ULTIMI:**

- STATO LIMITE DI SALVAGUARDIA DELLA **VITA** (S.L.V.),
- STATO LIMITE DI PREVENZIONE DEL **COLLASSO** (S.L.C.).

**Vulnerabilità**

**E' il grado di perdita prodotto su un certo elemento o gruppo di elementi esposti a rischio risultante dal verificarsi di un fenomeno di una data intensità. E' espressa in scala da 0 (nessuna perdita) a 1 (perdita totale) ed è in funzione dell'intensità del fenomeno e della tipologia di elemento a rischio (UNESCO 1972).**



 <b>Protezione Civile</b>	<b>PIANO COMUNALE DI PROTEZIONE CIVILE RELAZIONE GENERALE</b>	Modello: <b>RG</b> Capitolo: <b>09</b> Revisione: <b>0</b> Compilatore: 
---	---	--

## ACRONIMI

Si riporta di seguito un elenco degli acronimi più ricorrenti all'interno del testo, in modo da permettere anche al personale non esperto in materia di comprendere quanto contenuto nel presente documento.

<b>C.C.S.</b>	Centro Coordinamento Soccorsi
<b>C.O.</b>	Centro Operativo
<b>C.O.C.</b>	Centro Operativo Comunale
<b>C.O.M.</b>	Centro Operativo Misto
<b>C.O.P.</b>	Centro Operativo Provinciale
<b>C.O.R.</b>	Centro Operativo Regionale
<b>C.P.C.</b>	Comitato di Protezione Civile
<b>C.P.D.C.</b>	Comitato Provinciale di Difesa Civile
<b>DI.COMA.C</b>	Direzione Comando e Controllo
<b>DPC</b>	Dipartimento della Protezione Civile
<b>FF.AA</b>	Forze Armate
<b>FF.O.</b>	Forze dell'Ordine

Il trascorrere del tempo e la continua evoluzione della macchina organizzativa del Dipartimento di Protezione Civile, suggerisce la consultazione disponibile e sicuramente aggiornata, collegata al seguente indirizzo internet:

[http://www.protezionecivile.gov.it/strumenti/footer/glossario?p\\_p\\_id=DpcGlossario\\_WAR\\_DpcGlossario100SNAPSHOT&p\\_p\\_lifecycle=0&p\\_p\\_state=normal&p\\_p\\_mode=view&p\\_p\\_col\\_id=column-1&p\\_p\\_col\\_count=1&DpcGlossario\\_WAR\\_DpcGlossario100SNAPSHOT\\_letter=M&DpcGlossario\\_WAR\\_DpcGlossario100SNAPSHOT\\_action=listByLetter](http://www.protezionecivile.gov.it/strumenti/footer/glossario?p_p_id=DpcGlossario_WAR_DpcGlossario100SNAPSHOT&p_p_lifecycle=0&p_p_state=normal&p_p_mode=view&p_p_col_id=column-1&p_p_col_count=1&DpcGlossario_WAR_DpcGlossario100SNAPSHOT_letter=M&DpcGlossario_WAR_DpcGlossario100SNAPSHOT_action=listByLetter)

attivabile dal mouse con il tasto dx (Funzione>>>>>Apri collegamento ipertestuale).